

Графическое описание местоположения границ публичного сервитута

Публичный сервитут для использования земель и земельных участков в целях эксплуатации магистрального нефтепродуктопровода федерального значения "МНПП - Западное полукольцо с 0 по 43 км, с 84 по 99 км, со 101 по 169 км, три линии: АБ, ДТ, ТС-1"

(наименование объекта, местоположение границ которого описано (далее - объект))

Раздел 1

Сведения об объекте

№ п/п	Характеристики объекта	Описание характеристик
1	2	3
1.	Местоположение объекта	Московская область, Раменский г.о., Домодедово г.о., Подольск г.о., Одинцовский г.о., Красногорск г.о., Истра г.о., Солнечногорск г.о.
2.	Площадь объекта +/- величина погрешности определения площади (Р +/- Дельта Р)	7899431 +/- 984 м ²
3.	Иные характеристики объекта	Публичный сервитут для использования земель и земельных участков в целях эксплуатации магистрального нефтепродуктопровода федерального значения "МНПП - Западное полукольцо с 0 по 43 км, с 84 по 99 км, со 101 по 169 км, три линии: АБ, ДТ, ТС-1". Срок установления публичного сервитута: 49 лет. Обладатель публичного сервитута: Акционерное общество «Транснефть-Верхняя Волга», ИНН 5260900725, ОГРН 1025203014748. Почтовый адрес: 603006, Россия, г. Нижний Новгород, пер. Гранитный, 4/1. Тел. 8 (831) 438-22-00. Адрес электронной почты: referent@tvv.transneft.ru.

Раздел 2**Сведения о местоположении границ объекта**

1. Система координат МСК-50, зона 1

2. Сведения о характерных точках границ объекта

Обозначение характерных точек границ	Координаты, м		Метод определения координат характерной точки	Средняя квадратическая погрешность положения характерной точки (Mt), м	Описание обозначения точки на местности (при наличии)
	X	Y			
1	2	3	4	5	6
1	497227.19	1370992.02	Аналитический метод	0.10	-
2	497231.20	1370888.01	Аналитический метод	0.10	-
3	497235.08	1370771.06	Аналитический метод	0.10	-
4	497239.58	1370689.60	Аналитический метод	0.10	-
5	497244.83	1370662.43	Аналитический метод	0.10	-
6	497280.30	1370534.32	Аналитический метод	0.10	-
7	497291.85	1370489.46	Аналитический метод	0.10	-
8	497292.57	1370485.10	Аналитический метод	0.10	-
9	497292.50	1370480.63	Аналитический метод	0.10	-
10	497291.24	1370468.59	Аналитический метод	0.10	-
11	497290.10	1370463.29	Аналитический метод	0.10	-
12	497288.31	1370459.19	Аналитический метод	0.10	-
13	497285.83	1370455.48	Аналитический метод	0.10	-
14	497258.76	1370421.98	Аналитический метод	0.10	-
15	497082.90	1370202.97	Аналитический метод	0.10	-
16	496983.25	1370083.63	Аналитический метод	0.10	-
17	496981.66	1370081.90	Аналитический метод	0.10	-
18	496978.22	1370079.05	Аналитический метод	0.10	-
19	496974.33	1370076.86	Аналитический метод	0.10	-
20	496436.31	1369834.50	Аналитический метод	0.10	-
21	496383.88	1369819.61	Аналитический метод	0.10	-
22	496233.19	1369793.75	Аналитический метод	0.10	-

2. Сведения о характерных точках границ объекта					
Обозначение характерных точек границ	Координаты, м		Метод определения координат характерной точки	Средняя квадратическая погрешность положения характерной точки (Mt), м	Описание обозначения точки на местности (при наличии)
	X	Y			
1	2	3	4	5	6
23	496211.36	1369791.76	Аналитический метод	0.10	-
24	496201.00	1369772.10	Аналитический метод	0.10	-
25	496155.94	1369601.59	Аналитический метод	0.10	-
26	496146.17	1369579.97	Аналитический метод	0.10	-
27	496144.54	1369576.94	Аналитический метод	0.10	-
28	496141.83	1369573.38	Аналитический метод	0.10	-
29	496122.95	1369552.74	Аналитический метод	0.10	-
30	496064.78	1369495.99	Аналитический метод	0.10	-
31	495927.62	1369393.51	Аналитический метод	0.10	-
32	495926.69	1369387.19	Аналитический метод	0.10	-
33	495931.24	1369365.13	Аналитический метод	0.10	-
34	495950.16	1369274.40	Аналитический метод	0.10	-
35	495965.21	1369202.74	Аналитический метод	0.10	-
36	495991.36	1369076.88	Аналитический метод	0.10	-
37	496002.79	1369026.04	Аналитический метод	0.10	-
38	496024.52	1369014.03	Аналитический метод	0.10	-
39	496055.60	1369033.50	Аналитический метод	0.10	-
40	496071.49	1369042.91	Аналитический метод	0.10	-
41	496073.70	1369044.07	Аналитический метод	0.10	-
42	496077.91	1369045.58	Аналитический метод	0.10	-
43	496082.31	1369046.32	Аналитический метод	0.10	-
44	496086.78	1369046.26	Аналитический метод	0.10	-
45	496091.17	1369045.41	Аналитический метод	0.10	-
46	496412.43	1368952.50	Аналитический метод	0.10	-
47	496414.23	1368951.90	Аналитический метод	0.10	-

2. Сведения о характерных точках границ объекта					
Обозначение характерных точек границ	Координаты, м		Метод определения координат характерной точки	Средняя квадратическая погрешность положения характерной точки (Mt), м	Описание обозначения точки на местности (при наличии)
	X	Y			
1	2	3	4	5	6
48	496418.26	1368949.97	Аналитический метод	0.10	-
49	496421.88	1368947.35	Аналитический метод	0.10	-
50	496424.97	1368944.13	Аналитический метод	0.10	-
51	496427.45	1368940.41	Аналитический метод	0.10	-
52	496429.22	1368936.31	Аналитический метод	0.10	-
53	496430.24	1368931.96	Аналитический метод	0.10	-
54	496447.17	1368811.55	Аналитический метод	0.10	-
55	496447.57	1368808.38	Аналитический метод	0.10	-
56	496447.34	1368804.84	Аналитический метод	0.10	-
57	496446.42	1368793.49	Аналитический метод	0.10	-
58	496443.07	1368707.15	Аналитический метод	0.10	-
59	496471.59	1368653.36	Аналитический метод	0.10	-
60	496473.22	1368649.54	Аналитический метод	0.10	-
61	496474.25	1368645.19	Аналитический метод	0.10	-
62	496474.48	1368640.73	Аналитический метод	0.10	-
63	496452.34	1368040.16	Аналитический метод	0.10	-
64	496620.04	1367926.51	Аналитический метод	0.10	-
65	496622.82	1367924.33	Аналитический метод	0.10	-
66	496625.84	1367921.04	Аналитический метод	0.10	-
67	496628.23	1367917.26	Аналитический метод	0.10	-
68	496629.91	1367913.12	Аналитический метод	0.10	-
69	496630.83	1367908.75	Аналитический метод	0.10	-
70	496630.95	1367904.28	Аналитический метод	0.10	-
71	496630.28	1367899.87	Аналитический метод	0.10	-
72	496628.83	1367895.64	Аналитический метод	0.10	-

2. Сведения о характерных точках границ объекта

Обозначение характерных точек границ	Координаты, м		Метод определения координат характерной точки	Средняя квадратическая погрешность положения характерной точки (Mt), м	Описание обозначения точки на местности (при наличии)
	X	Y			
1	2	3	4	5	6
73	496626.65	1367891.74	Аналитический метод	0.10	-
74	496609.30	1367865.57	Аналитический метод	0.10	-
75	496050.23	1367040.67	Аналитический метод	0.10	-
76	495953.21	1366866.56	Аналитический метод	0.10	-
77	495953.19	1366863.19	Аналитический метод	0.10	-
78	495951.72	1366629.66	Аналитический метод	0.10	-
79	495950.15	1366541.14	Аналитический метод	0.10	-
80	495952.25	1366489.94	Аналитический метод	0.10	-
81	495952.26	1366376.32	Аналитический метод	0.10	-
82	495952.03	1366345.01	Аналитический метод	0.10	-
83	495952.13	1366165.92	Аналитический метод	0.10	-
84	495955.83	1366054.77	Аналитический метод	0.10	-
85	495958.26	1365944.84	Аналитический метод	0.10	-
86	495958.15	1365941.88	Аналитический метод	0.10	-
87	495957.33	1365937.49	Аналитический метод	0.10	-
88	495955.75	1365931.90	Аналитический метод	0.10	-
89	495955.12	1365929.99	Аналитический метод	0.10	-
90	495953.20	1365925.95	Аналитический метод	0.10	-
91	495946.90	1365915.32	Аналитический метод	0.10	-
92	495932.60	1365896.13	Аналитический метод	0.10	-
93	495884.82	1365841.79	Аналитический метод	0.10	-
94	495854.62	1365809.90	Аналитический метод	0.10	-
95	495727.70	1365726.76	Аналитический метод	0.10	-
96	495662.22	1365690.68	Аналитический метод	0.10	-
97	495652.35	1365685.21	Аналитический метод	0.10	-

2. Сведения о характерных точках границ объекта					
Обозначение характерных точек границ	Координаты, м		Метод определения координат характерной точки	Средняя квадратическая погрешность положения характерной точки (Mt), м	Описание обозначения точки на местности (при наличии)
	X	Y			
1	2	3	4	5	6
98	495650.35	1365662.50	Аналитический метод	0.10	-
99	495650.08	1365661.35	Аналитический метод	0.10	-
100	495636.11	1365505.07	Аналитический метод	0.10	-
101	495635.77	1365502.64	Аналитический метод	0.10	-
102	495634.55	1365498.35	Аналитический метод	0.10	-
103	495422.01	1364944.22	Аналитический метод	0.10	-
104	495421.00	1364941.92	Аналитический метод	0.10	-
105	495418.64	1364938.13	Аналитический метод	0.10	-
106	495356.11	1364855.12	Аналитический метод	0.10	-
107	495260.41	1364728.15	Аналитический метод	0.10	-
108	495261.72	1364718.89	Аналитический метод	0.10	-
109	495296.01	1364591.81	Аналитический метод	0.10	-
110	495302.28	1364582.52	Аналитический метод	0.10	-
111	495308.23	1364574.86	Аналитический метод	0.10	-
112	495370.68	1364497.63	Аналитический метод	0.10	-
113	495427.99	1364437.01	Аналитический метод	0.10	-
114	495517.60	1364355.42	Аналитический метод	0.10	-
115	495564.06	1364316.39	Аналитический метод	0.10	-
116	495606.76	1364280.34	Аналитический метод	0.10	-
117	495627.40	1364262.20	Аналитический метод	0.10	-
118	495632.60	1364256.65	Аналитический метод	0.10	-
119	495635.17	1364252.67	Аналитический метод	0.10	-
120	495636.77	1364249.78	Аналитический метод	0.10	-
121	495638.30	1364245.58	Аналитический метод	0.10	-
122	495639.07	1364241.18	Аналитический метод	0.10	-

2. Сведения о характерных точках границ объекта					
Обозначение характерных точек границ	Координаты, м		Метод определения координат характерной точки	Средняя квадратическая погрешность положения характерной точки (Mt), м	Описание обозначения точки на местности (при наличии)
	X	Y			
1	2	3	4	5	6
123	495639.03	1364236.72	Аналитический метод	0.10	-
124	495638.21	1364232.32	Аналитический метод	0.10	-
125	495636.61	1364228.15	Аналитический метод	0.10	-
126	495633.43	1364221.65	Аналитический метод	0.10	-
127	495622.30	1364207.76	Аналитический метод	0.10	-
128	495561.10	1364127.91	Аналитический метод	0.10	-
129	495495.28	1364039.79	Аналитический метод	0.10	-
130	495383.57	1363891.54	Аналитический метод	0.10	-
131	495380.69	1363887.99	Аналитический метод	0.10	-
132	495386.09	1363855.78	Аналитический метод	0.10	-
133	495388.37	1363842.05	Аналитический метод	0.10	-
134	495413.86	1363821.49	Аналитический метод	0.10	-
135	495473.41	1363773.08	Аналитический метод	0.10	-
136	495689.80	1363597.44	Аналитический метод	0.10	-
137	495941.36	1363402.09	Аналитический метод	0.10	-
138	495952.73	1363392.68	Аналитический метод	0.10	-
139	495955.71	1363389.76	Аналитический метод	0.10	-
140	495958.31	1363386.14	Аналитический метод	0.10	-
141	495962.28	1363379.42	Аналитический метод	0.10	-
142	495963.93	1363376.09	Аналитический метод	0.10	-
143	495965.23	1363371.82	Аналитический метод	0.10	-
144	495966.67	1363364.91	Аналитический метод	0.10	-
145	495968.12	1363345.88	Аналитический метод	0.10	-
146	495971.44	1363284.81	Аналитический метод	0.10	-
147	495980.74	1363089.36	Аналитический метод	0.10	-

2. Сведения о характерных точках границ объекта

Обозначение характерных точек границ	Координаты, м		Метод определения координат характерной точки	Средняя квадратическая погрешность положения характерной точки (Mt), м	Описание обозначения точки на местности (при наличии)
	X	Y			
1	2	3	4	5	6
148	495984.64	1363028.16	Аналитический метод	0.10	-
149	495998.78	1362747.06	Аналитический метод	0.10	-
150	496013.05	1362616.36	Аналитический метод	0.10	-
151	496037.18	1362562.26	Аналитический метод	0.10	-
152	496177.01	1362499.01	Аналитический метод	0.10	-
153	496221.31	1362478.00	Аналитический метод	0.10	-
154	496228.98	1362473.89	Аналитический метод	0.10	-
155	496236.25	1362468.19	Аналитический метод	0.10	-
156	496242.97	1362458.77	Аналитический метод	0.10	-
157	496244.96	1362455.47	Аналитический метод	0.10	-
158	496246.59	1362451.31	Аналитический метод	0.10	-
159	496256.75	1362416.77	Аналитический метод	0.10	-
160	496295.22	1362286.07	Аналитический метод	0.10	-
161	496367.59	1362014.03	Аналитический метод	0.10	-
162	496438.48	1361749.24	Аналитический метод	0.10	-
163	496456.38	1361681.50	Аналитический метод	0.10	-
164	496460.02	1361668.73	Аналитический метод	0.10	-
165	496475.58	1361659.57	Аналитический метод	0.10	-
166	496503.94	1361645.95	Аналитический метод	0.10	-
167	496631.21	1361579.95	Аналитический метод	0.10	-
168	496895.28	1361436.99	Аналитический метод	0.10	-
169	497148.00	1361298.31	Аналитический метод	0.10	-
170	497207.11	1361248.91	Аналитический метод	0.10	-
171	497208.53	1361247.63	Аналитический метод	0.10	-
172	497211.44	1361244.24	Аналитический метод	0.10	-

2. Сведения о характерных точках границ объекта					
Обозначение характерных точек границ	Координаты, м		Метод определения координат характерной точки	Средняя квадратическая погрешность положения характерной точки (Mt), м	Описание обозначения точки на местности (при наличии)
	X	Y			
1	2	3	4	5	6
173	497305.89	1361111.68	Аналитический метод	0.10	-
174	497441.04	1360932.08	Аналитический метод	0.10	-
175	497475.90	1360881.67	Аналитический метод	0.10	-
176	497482.90	1360871.56	Аналитический метод	0.10	-
177	497556.63	1360849.83	Аналитический метод	0.10	-
178	497617.22	1360831.96	Аналитический метод	0.10	-
179	497622.07	1360829.95	Аналитический метод	0.10	-
180	497625.79	1360827.48	Аналитический метод	0.10	-
181	497629.01	1360824.39	Аналитический метод	0.10	-
182	497631.63	1360820.77	Аналитический метод	0.10	-
183	497633.57	1360816.74	Аналитический метод	0.10	-
184	497634.75	1360812.43	Аналитический метод	0.10	-
185	497635.15	1360807.98	Аналитический метод	0.10	-
186	497635.15	1360736.45	Аналитический метод	0.10	-
187	497635.68	1360658.38	Аналитический метод	0.10	-
188	497687.84	1360585.21	Аналитический метод	0.10	-
189	497706.15	1360550.02	Аналитический метод	0.10	-
190	497708.58	1360541.65	Аналитический метод	0.10	-
191	497709.42	1360537.41	Аналитический метод	0.10	-
192	497709.51	1360532.95	Аналитический метод	0.10	-
193	497708.80	1360528.54	Аналитический метод	0.10	-
194	497706.85	1360520.83	Аналитический метод	0.10	-
195	497697.51	1360499.63	Аналитический метод	0.10	-
196	497684.26	1360479.61	Аналитический метод	0.10	-
197	497605.98	1360340.77	Аналитический метод	0.10	-

2. Сведения о характерных точках границ объекта					
Обозначение характерных точек границ	Координаты, м		Метод определения координат характерной точки	Средняя квадратическая погрешность положения характерной точки (Mt), м	Описание обозначения точки на местности (при наличии)
	X	Y			
1	2	3	4	5	6
198	497562.15	1360254.71	Аналитический метод	0.10	-
199	497549.05	1360226.34	Аналитический метод	0.10	-
200	497540.22	1360205.09	Аналитический метод	0.10	-
201	497540.54	1360204.36	Аналитический метод	0.10	-
202	497554.52	1360188.51	Аналитический метод	0.10	-
203	497613.03	1360125.00	Аналитический метод	0.10	-
204	497867.87	1359863.17	Аналитический метод	0.10	-
205	497924.55	1359798.00	Аналитический метод	0.10	-
206	497978.83	1359729.93	Аналитический метод	0.10	-
207	498029.53	1359665.43	Аналитический метод	0.10	-
208	498031.93	1359661.66	Аналитический метод	0.10	-
209	498033.61	1359657.52	Аналитический метод	0.10	-
210	498037.17	1359645.87	Аналитический метод	0.10	-
211	498039.67	1359620.92	Аналитический метод	0.10	-
212	498040.23	1359582.96	Аналитический метод	0.10	-
213	498041.83	1359522.00	Аналитический метод	0.10	-
214	498041.68	1359504.04	Аналитический метод	0.10	-
215	498044.37	1359492.67	Аналитический метод	0.10	-
216	498056.86	1359457.47	Аналитический метод	0.10	-
217	498070.64	1359422.84	Аналитический метод	0.10	-
218	498099.07	1359350.39	Аналитический метод	0.10	-
219	498118.54	1359299.01	Аналитический метод	0.10	-
220	498252.58	1358977.58	Аналитический метод	0.10	-
221	498274.98	1358932.70	Аналитический метод	0.10	-
222	498296.03	1358893.08	Аналитический метод	0.10	-

2. Сведения о характерных точках границ объекта					
Обозначение характерных точек границ	Координаты, м		Метод определения координат характерной точки	Средняя квадратическая погрешность положения характерной точки (Mt), м	Описание обозначения точки на местности (при наличии)
	X	Y			
1	2	3	4	5	6
223	498297.31	1358890.29	Аналитический метод	0.10	-
224	498298.52	1358886.00	Аналитический метод	0.10	-
225	498298.96	1358881.55	Аналитический метод	0.10	-
226	498299.76	1358781.71	Аналитический метод	0.10	-
227	498301.95	1358672.37	Аналитический метод	0.10	-
228	498301.82	1358654.60	Аналитический метод	0.10	-
229	498305.56	1358645.53	Аналитический метод	0.10	-
230	498311.72	1358634.33	Аналитический метод	0.10	-
231	498321.69	1358615.65	Аналитический метод	0.10	-
232	498329.52	1358602.29	Аналитический метод	0.10	-
233	498336.95	1358589.23	Аналитический метод	0.10	-
234	498337.54	1358588.38	Аналитический метод	0.10	-
235	498340.67	1358586.40	Аналитический метод	0.10	-
236	498367.62	1358568.72	Аналитический метод	0.10	-
237	498378.88	1358559.16	Аналитический метод	0.10	-
238	498388.91	1358550.97	Аналитический метод	0.10	-
239	498398.73	1358538.80	Аналитический метод	0.10	-
240	498424.27	1358497.76	Аналитический метод	0.10	-
241	498435.49	1358473.83	Аналитический метод	0.10	-
242	498441.13	1358460.98	Аналитический метод	0.10	-
243	498442.49	1358457.02	Аналитический метод	0.10	-
244	498443.18	1358452.61	Аналитический метод	0.10	-
245	498443.83	1358442.97	Аналитический метод	0.10	-
246	498443.11	1358436.37	Аналитический метод	0.10	-
247	498442.54	1358433.14	Аналитический метод	0.10	-

2. Сведения о характерных точках границ объекта

Обозначение характерных точек границ	Координаты, м		Метод определения координат характерной точки	Средняя квадратическая погрешность положения характерной точки (Mt), м	Описание обозначения точки на местности (при наличии)
	X	Y			
1	2	3	4	5	6
248	498441.10	1358428.91	Аналитический метод	0.10	-
249	498437.24	1358420.24	Аналитический метод	0.10	-
250	498431.24	1358408.99	Аналитический метод	0.10	-
251	498425.09	1358398.35	Аналитический метод	0.10	-
252	498419.08	1358386.44	Аналитический метод	0.10	-
253	498424.49	1358377.81	Аналитический метод	0.10	-
254	498436.19	1358358.93	Аналитический метод	0.10	-
255	498572.12	1358135.89	Аналитический метод	0.10	-
256	498599.26	1358115.57	Аналитический метод	0.10	-
257	498725.58	1358074.55	Аналитический метод	0.10	-
258	499171.23	1357911.12	Аналитический метод	0.10	-
259	499368.22	1357833.99	Аналитический метод	0.10	-
260	499455.84	1357787.99	Аналитический метод	0.10	-
261	499485.54	1357761.50	Аналитический метод	0.10	-
262	499598.08	1357577.67	Аналитический метод	0.10	-
263	499618.30	1357547.31	Аналитический метод	0.10	-
264	499756.27	1357329.53	Аналитический метод	0.10	-
265	499856.10	1357165.55	Аналитический метод	0.10	-
266	499929.86	1357044.22	Аналитический метод	0.10	-
267	500093.40	1356784.90	Аналитический метод	0.10	-
268	500207.90	1356604.36	Аналитический метод	0.10	-
269	500246.39	1356541.86	Аналитический метод	0.10	-
270	500278.94	1356486.92	Аналитический метод	0.10	-
271	500350.25	1356363.46	Аналитический метод	0.10	-
272	500421.44	1356242.57	Аналитический метод	0.10	-

2. Сведения о характерных точках границ объекта

Обозначение характерных точек границ	Координаты, м		Метод определения координат характерной точки	Средняя квадратическая погрешность положения характерной точки (Mt), м	Описание обозначения точки на местности (при наличии)
	X	Y			
1	2	3	4	5	6
273	500440.75	1356210.53	Аналитический метод	0.10	-
274	500495.22	1356125.94	Аналитический метод	0.10	-
275	500511.38	1356103.43	Аналитический метод	0.10	-
276	500514.55	1356099.92	Аналитический метод	0.10	-
277	500524.30	1356099.39	Аналитический метод	0.10	-
278	500607.34	1356098.44	Аналитический метод	0.10	-
279	500713.55	1356096.51	Аналитический метод	0.10	-
280	500757.38	1356096.42	Аналитический метод	0.10	-
281	500793.95	1356095.37	Аналитический метод	0.10	-
282	500966.38	1356081.45	Аналитический метод	0.10	-
283	500996.21	1356077.76	Аналитический метод	0.10	-
284	501118.50	1356060.63	Аналитический метод	0.10	-
285	501249.20	1356034.72	Аналитический метод	0.10	-
286	501355.52	1356002.63	Аналитический метод	0.10	-
287	501357.01	1356002.13	Аналитический метод	0.10	-
288	501361.04	1356000.21	Аналитический метод	0.10	-
289	501364.67	1355997.60	Аналитический метод	0.10	-
290	501367.77	1355994.38	Аналитический метод	0.10	-
291	501390.99	1355965.55	Аналитический метод	0.10	-
292	501460.24	1355880.66	Аналитический метод	0.10	-
293	501510.54	1355818.45	Аналитический метод	0.10	-
294	501552.77	1355764.84	Аналитический метод	0.10	-
295	501638.18	1355655.90	Аналитический метод	0.10	-
296	501706.93	1355557.81	Аналитический метод	0.10	-
297	501707.41	1355557.11	Аналитический метод	0.10	-

2. Сведения о характерных точках границ объекта

Обозначение характерных точек границ	Координаты, м		Метод определения координат характерной точки	Средняя квадратическая погрешность положения характерной точки (Mt), м	Описание обозначения точки на местности (при наличии)
	X	Y			
1	2	3	4	5	6
298	501709.50	1355553.16	Аналитический метод	0.10	-
299	501778.56	1355389.17	Аналитический метод	0.10	-
300	501796.47	1355328.94	Аналитический метод	0.10	-
301	501862.56	1355235.20	Аналитический метод	0.10	-
302	501896.24	1355198.11	Аналитический метод	0.10	-
303	501976.03	1355151.07	Аналитический метод	0.10	-
304	502078.02	1355089.06	Аналитический метод	0.10	-
305	502171.46	1355028.60	Аналитический метод	0.10	-
306	502483.15	1354922.67	Аналитический метод	0.10	-
307	502605.50	1354871.22	Аналитический метод	0.10	-
308	502706.69	1354830.62	Аналитический метод	0.10	-
309	502772.38	1354801.35	Аналитический метод	0.10	-
310	502978.67	1354711.59	Аналитический метод	0.10	-
311	503122.96	1354612.11	Аналитический метод	0.10	-
312	503254.18	1354501.35	Аналитический метод	0.10	-
313	503297.59	1354462.94	Аналитический метод	0.10	-
314	503423.91	1354360.95	Аналитический метод	0.10	-
315	503521.69	1354280.07	Аналитический метод	0.10	-
316	503600.37	1354211.27	Аналитический метод	0.10	-
317	503649.13	1354171.68	Аналитический метод	0.10	-
318	503674.15	1354152.13	Аналитический метод	0.10	-
319	503750.52	1354101.55	Аналитический метод	0.10	-
320	503823.04	1354059.84	Аналитический метод	0.10	-
321	503924.35	1354001.63	Аналитический метод	0.10	-
322	503940.94	1353992.33	Аналитический метод	0.10	-

2. Сведения о характерных точках границ объекта					
Обозначение характерных точек границ	Координаты, м		Метод определения координат характерной точки	Средняя квадратическая погрешность положения характерной точки (Mt), м	Описание обозначения точки на местности (при наличии)
	X	Y			
1	2	3	4	5	6
323	503960.94	1353981.08	Аналитический метод	0.10	-
324	503970.61	1353974.14	Аналитический метод	0.10	-
325	503973.90	1353971.13	Аналитический метод	0.10	-
326	503976.61	1353967.57	Аналитический метод	0.10	-
327	503981.75	1353959.40	Аналитический метод	0.10	-
328	503983.66	1353955.73	Аналитический метод	0.10	-
329	503985.00	1353951.47	Аналитический метод	0.10	-
330	503985.57	1353947.04	Аналитический метод	0.10	-
331	503986.19	1353930.94	Аналитический метод	0.10	-
332	503984.57	1353925.38	Аналитический метод	0.10	-
333	503998.67	1353916.26	Аналитический метод	0.10	-
334	504068.03	1353878.61	Аналитический метод	0.10	-
335	504114.36	1353855.67	Аналитический метод	0.10	-
336	504129.67	1353847.49	Аналитический метод	0.10	-
337	504139.16	1353840.23	Аналитический метод	0.10	-
338	504148.73	1353827.72	Аналитический метод	0.10	-
339	504153.70	1353814.27	Аналитический метод	0.10	-
340	504161.08	1353780.33	Аналитический метод	0.10	-
341	504161.36	1353734.08	Аналитический метод	0.10	-
342	504156.62	1353700.30	Аналитический метод	0.10	-
343	504115.12	1353531.56	Аналитический метод	0.10	-
344	504098.48	1353483.46	Аналитический метод	0.10	-
345	504058.64	1353407.18	Аналитический метод	0.10	-
346	504017.61	1353330.59	Аналитический метод	0.10	-
347	504008.32	1353308.49	Аналитический метод	0.10	-

2. Сведения о характерных точках границ объекта					
Обозначение характерных точек границ	Координаты, м		Метод определения координат характерной точки	Средняя квадратическая погрешность положения характерной точки (Mt), м	Описание обозначения точки на местности (при наличии)
	X	Y			
1	2	3	4	5	6
348	504007.96	1353282.08	Аналитический метод	0.10	-
349	504007.60	1353278.17	Аналитический метод	0.10	-
350	504006.45	1353273.85	Аналитический метод	0.10	-
351	504004.55	1353269.81	Аналитический метод	0.10	-
352	503954.10	1353183.45	Аналитический метод	0.10	-
353	503874.31	1353026.51	Аналитический метод	0.10	-
354	503869.10	1352996.37	Аналитический метод	0.10	-
355	503860.34	1352898.84	Аналитический метод	0.10	-
356	503857.05	1352795.69	Аналитический метод	0.10	-
357	503866.35	1352602.37	Аналитический метод	0.10	-
358	503870.21	1352503.37	Аналитический метод	0.10	-
359	503881.47	1352446.38	Аналитический метод	0.10	-
360	503881.82	1352443.99	Аналитический метод	0.10	-
361	503881.86	1352439.52	Аналитический метод	0.10	-
362	503877.16	1352381.43	Аналитический метод	0.10	-
363	503885.06	1352259.58	Аналитический метод	0.10	-
364	503894.80	1352134.14	Аналитический метод	0.10	-
365	503905.51	1351990.27	Аналитический метод	0.10	-
366	503913.02	1351889.25	Аналитический метод	0.10	-
367	503905.88	1351837.24	Аналитический метод	0.10	-
368	503894.22	1351799.49	Аналитический метод	0.10	-
369	503873.43	1351729.00	Аналитический метод	0.10	-
370	503836.43	1351609.09	Аналитический метод	0.10	-
371	503819.29	1351567.53	Аналитический метод	0.10	-
372	503818.30	1351565.41	Аналитический метод	0.10	-

2. Сведения о характерных точках границ объекта

Обозначение характерных точек границ	Координаты, м		Метод определения координат характерной точки	Средняя квадратическая погрешность положения характерной точки (Mt), м	Описание обозначения точки на местности (при наличии)
	X	Y			
1	2	3	4	5	6
373	503815.87	1351561.66	Аналитический метод	0.10	-
374	503802.32	1351544.34	Аналитический метод	0.10	-
375	503800.62	1351542.38	Аналитический метод	0.10	-
376	503797.24	1351539.45	Аналитический метод	0.10	-
377	503793.40	1351537.18	Аналитический метод	0.10	-
378	503789.21	1351535.62	Аналитический метод	0.10	-
379	503759.02	1351527.43	Аналитический метод	0.10	-
380	503754.59	1351526.89	Аналитический метод	0.10	-
381	503724.67	1351525.97	Аналитический метод	0.10	-
382	503481.60	1351512.48	Аналитический метод	0.10	-
383	503442.92	1351506.85	Аналитический метод	0.10	-
384	503410.93	1351500.88	Аналитический метод	0.10	-
385	503385.11	1351495.64	Аналитический метод	0.10	-
386	503312.00	1351467.90	Аналитический метод	0.10	-
387	503308.88	1351466.94	Аналитический метод	0.10	-
388	503304.46	1351466.31	Аналитический метод	0.10	-
389	503272.10	1351464.58	Аналитический метод	0.10	-
390	503189.61	1351463.56	Аналитический метод	0.10	-
391	503105.33	1351461.22	Аналитический метод	0.10	-
392	502967.28	1351456.20	Аналитический метод	0.10	-
393	502800.24	1351452.04	Аналитический метод	0.10	-
394	502603.68	1351448.03	Аналитический метод	0.10	-
395	502572.49	1351452.89	Аналитический метод	0.10	-
396	502540.06	1351461.50	Аналитический метод	0.10	-
397	502520.46	1351469.58	Аналитический метод	0.10	-

2. Сведения о характерных точках границ объекта					
Обозначение характерных точек границ	Координаты, м		Метод определения координат характерной точки	Средняя квадратическая погрешность положения характерной точки (Mt), м	Описание обозначения точки на местности (при наличии)
	X	Y			
1	2	3	4	5	6
398	502510.12	1351475.45	Аналитический метод	0.10	-
399	502496.45	1351490.67	Аналитический метод	0.10	-
400	502489.40	1351505.10	Аналитический метод	0.10	-
401	502454.52	1351577.68	Аналитический метод	0.10	-
402	502452.17	1351585.01	Аналитический метод	0.10	-
403	502451.93	1351594.58	Аналитический метод	0.10	-
404	502454.35	1351603.77	Аналитический метод	0.10	-
405	502458.48	1351610.66	Аналитический метод	0.10	-
406	502470.95	1351625.33	Аналитический метод	0.10	-
407	502462.14	1351621.64	Аналитический метод	0.10	-
408	502454.31	1351619.50	Аналитический метод	0.10	-
409	502445.12	1351619.41	Аналитический метод	0.10	-
410	502436.26	1351621.46	Аналитический метод	0.10	-
411	502428.38	1351625.56	Аналитический метод	0.10	-
412	502416.50	1351634.97	Аналитический метод	0.10	-
413	502275.96	1351716.43	Аналитический метод	0.10	-
414	502234.20	1351741.60	Аналитический метод	0.10	-
415	502154.89	1351782.24	Аналитический метод	0.10	-
416	502108.55	1351802.94	Аналитический метод	0.10	-
417	502049.99	1351725.78	Аналитический метод	0.10	-
418	501981.78	1351630.79	Аналитический метод	0.10	-
419	501940.93	1351573.76	Аналитический метод	0.10	-
420	501931.90	1351561.44	Аналитический метод	0.10	-
421	501926.34	1351554.87	Аналитический метод	0.10	-
422	501915.34	1351546.34	Аналитический метод	0.10	-

2. Сведения о характерных точках границ объекта					
Обозначение характерных точек границ	Координаты, м		Метод определения координат характерной точки	Средняя квадратическая погрешность положения характерной точки (Mt), м	Описание обозначения точки на местности (при наличии)
	X	Y			
1	2	3	4	5	6
423	501901.64	1351540.75	Аналитический метод	0.10	-
424	501868.83	1351535.86	Аналитический метод	0.10	-
425	501831.66	1351531.08	Аналитический метод	0.10	-
426	501697.40	1351513.67	Аналитический метод	0.10	-
427	501610.84	1351504.02	Аналитический метод	0.10	-
428	501584.38	1351500.76	Аналитический метод	0.10	-
429	501555.56	1351494.45	Аналитический метод	0.10	-
430	501546.99	1351491.74	Аналитический метод	0.10	-
431	501542.24	1351487.59	Аналитический метод	0.10	-
432	501528.45	1351469.27	Аналитический метод	0.10	-
433	501466.48	1351381.32	Аналитический метод	0.10	-
434	501386.73	1351267.47	Аналитический метод	0.10	-
435	501332.98	1351231.74	Аналитический метод	0.10	-
436	501323.20	1351223.10	Аналитический метод	0.10	-
437	501287.52	1351167.43	Аналитический метод	0.10	-
438	501278.07	1351148.32	Аналитический метод	0.10	-
439	501276.22	1351137.20	Аналитический метод	0.10	-
440	501275.58	1351120.63	Аналитический метод	0.10	-
441	501274.08	1351111.00	Аналитический метод	0.10	-
442	501267.58	1351096.83	Аналитический метод	0.10	-
443	501261.03	1351086.10	Аналитический метод	0.10	-
444	501249.95	1351069.56	Аналитический метод	0.10	-
445	501220.75	1351027.69	Аналитический метод	0.10	-
446	501182.78	1350973.89	Аналитический метод	0.10	-
447	501156.34	1350937.23	Аналитический метод	0.10	-

2. Сведения о характерных точках границ объекта					
Обозначение характерных точек границ	Координаты, м		Метод определения координат характерной точки	Средняя квадратическая погрешность положения характерной точки (Mt), м	Описание обозначения точки на местности (при наличии)
	X	Y			
1	2	3	4	5	6
448	501144.34	1350927.77	Аналитический метод	0.10	-
449	501133.38	1350924.20	Аналитический метод	0.10	-
450	501117.26	1350920.84	Аналитический метод	0.10	-
451	501065.10	1350921.99	Аналитический метод	0.10	-
452	501025.99	1350923.37	Аналитический метод	0.10	-
453	500757.97	1350930.51	Аналитический метод	0.10	-
454	500554.87	1350935.60	Аналитический метод	0.10	-
455	500373.96	1350944.98	Аналитический метод	0.10	-
456	500361.21	1350945.50	Аналитический метод	0.10	-
457	500357.24	1350944.87	Аналитический метод	0.10	-
458	500356.15	1350944.35	Аналитический метод	0.10	-
459	500348.10	1350923.80	Аналитический метод	0.10	-
460	500330.23	1350854.91	Аналитический метод	0.10	-
461	500319.26	1350816.71	Аналитический метод	0.10	-
462	500318.75	1350815.14	Аналитический метод	0.10	-
463	500316.87	1350811.09	Аналитический метод	0.10	-
464	500314.30	1350807.44	Аналитический метод	0.10	-
465	500309.52	1350801.80	Аналитический метод	0.10	-
466	500303.58	1350796.54	Аналитический метод	0.10	-
467	500293.88	1350791.72	Аналитический метод	0.10	-
468	500284.59	1350788.75	Аналитический метод	0.10	-
469	500274.53	1350787.05	Аналитический метод	0.10	-
470	500265.71	1350787.31	Аналитический метод	0.10	-
471	500233.77	1350788.89	Аналитический метод	0.10	-
472	500056.43	1350796.27	Аналитический метод	0.10	-

2. Сведения о характерных точках границ объекта

Обозначение характерных точек границ	Координаты, м		Метод определения координат характерной точки	Средняя квадратическая погрешность положения характерной точки (Mt), м	Описание обозначения точки на местности (при наличии)
	X	Y			
1	2	3	4	5	6
473	499749.33	1350803.06	Аналитический метод	0.10	-
474	499491.03	1350809.04	Аналитический метод	0.10	-
475	499233.69	1350808.30	Аналитический метод	0.10	-
476	499108.68	1350808.56	Аналитический метод	0.10	-
477	498770.49	1350817.49	Аналитический метод	0.10	-
478	498217.21	1350820.57	Аналитический метод	0.10	-
479	498185.84	1350821.46	Аналитический метод	0.10	-
480	498155.02	1350821.99	Аналитический метод	0.10	-
481	498141.80	1350817.56	Аналитический метод	0.10	-
482	498132.58	1350811.47	Аналитический метод	0.10	-
483	498117.14	1350799.94	Аналитический метод	0.10	-
484	498076.96	1350766.38	Аналитический метод	0.10	-
485	498029.51	1350723.11	Аналитический метод	0.10	-
486	498009.98	1350707.66	Аналитический метод	0.10	-
487	497954.69	1350661.18	Аналитический метод	0.10	-
488	497796.03	1350522.87	Аналитический метод	0.10	-
489	497623.79	1350371.90	Аналитический метод	0.10	-
490	497462.25	1350231.39	Аналитический метод	0.10	-
491	497311.00	1350105.00	Аналитический метод	0.10	-
492	497206.60	1350019.68	Аналитический метод	0.10	-
493	497021.82	1349864.59	Аналитический метод	0.10	-
494	496972.65	1349828.47	Аналитический метод	0.10	-
495	496968.80	1349826.21	Аналитический метод	0.10	-
496	496964.60	1349824.67	Аналитический метод	0.10	-
497	496960.20	1349823.90	Аналитический метод	0.10	-

2. Сведения о характерных точках границ объекта					
Обозначение характерных точек границ	Координаты, м		Метод определения координат характерной точки	Средняя квадратическая погрешность положения характерной точки (Mt), м	Описание обозначения точки на местности (при наличии)
	X	Y			
1	2	3	4	5	6
498	496934.56	1349821.75	Аналитический метод	0.10	-
499	496883.33	1349822.11	Аналитический метод	0.10	-
500	496647.45	1349825.10	Аналитический метод	0.10	-
501	496323.91	1349826.01	Аналитический метод	0.10	-
502	496070.44	1349826.29	Аналитический метод	0.10	-
503	496022.74	1349826.26	Аналитический метод	0.10	-
504	495794.14	1349826.86	Аналитический метод	0.10	-
505	495514.22	1349825.30	Аналитический метод	0.10	-
506	495260.77	1349822.95	Аналитический метод	0.10	-
507	495097.18	1349822.34	Аналитический метод	0.10	-
508	494986.83	1349821.28	Аналитический метод	0.10	-
509	494984.65	1349820.90	Аналитический метод	0.10	-
510	494982.79	1349820.01	Аналитический метод	0.10	-
511	494982.00	1349819.33	Аналитический метод	0.10	-
512	494972.30	1349804.47	Аналитический метод	0.10	-
513	494951.89	1349768.03	Аналитический метод	0.10	-
514	494927.18	1349724.89	Аналитический метод	0.10	-
515	494884.60	1349684.88	Аналитический метод	0.10	-
516	494791.03	1349646.20	Аналитический метод	0.10	-
517	494771.27	1349637.64	Аналитический метод	0.10	-
518	494722.89	1349618.42	Аналитический метод	0.10	-
519	494692.69	1349602.58	Аналитический метод	0.10	-
520	494614.13	1349547.84	Аналитический метод	0.10	-
521	494456.14	1349482.54	Аналитический метод	0.10	-
522	494426.72	1349468.61	Аналитический метод	0.10	-

2. Сведения о характерных точках границ объекта					
Обозначение характерных точек границ	Координаты, м		Метод определения координат характерной точки	Средняя квадратическая погрешность положения характерной точки (Mt), м	Описание обозначения точки на местности (при наличии)
	X	Y			
1	2	3	4	5	6
523	494414.61	1349465.88	Аналитический метод	0.10	-
524	494399.74	1349466.52	Аналитический метод	0.10	-
525	494386.06	1349470.67	Аналитический метод	0.10	-
526	494376.47	1349477.35	Аналитический метод	0.10	-
527	494367.59	1349488.04	Аналитический метод	0.10	-
528	494362.36	1349497.46	Аналитический метод	0.10	-
529	494352.08	1349523.75	Аналитический метод	0.10	-
530	494266.51	1349726.81	Аналитический метод	0.10	-
531	494196.71	1349892.28	Аналитический метод	0.10	-
532	494173.37	1349943.16	Аналитический метод	0.10	-
533	494169.70	1349949.19	Аналитический метод	0.10	-
534	494161.81	1349954.56	Аналитический метод	0.10	-
535	494148.22	1349963.21	Аналитический метод	0.10	-
536	494070.20	1350005.77	Аналитический метод	0.10	-
537	493992.11	1350048.83	Аналитический метод	0.10	-
538	493680.83	1350214.07	Аналитический метод	0.10	-
539	493658.21	1350223.11	Аналитический метод	0.10	-
540	493654.34	1350223.75	Аналитический метод	0.10	-
541	493648.05	1350224.07	Аналитический метод	0.10	-
542	493615.59	1350223.16	Аналитический метод	0.10	-
543	493403.98	1350210.85	Аналитический метод	0.10	-
544	493201.42	1350199.61	Аналитический метод	0.10	-
545	493140.54	1350195.79	Аналитический метод	0.10	-
546	492867.47	1350179.66	Аналитический метод	0.10	-
547	492569.02	1350163.34	Аналитический метод	0.10	-

2. Сведения о характерных точках границ объекта					
Обозначение характерных точек границ	Координаты, м		Метод определения координат характерной точки	Средняя квадратическая погрешность положения характерной точки (Mt), м	Описание обозначения точки на местности (при наличии)
	X	Y			
1	2	3	4	5	6
548	492303.45	1350150.32	Аналитический метод	0.10	-
549	492118.47	1350141.05	Аналитический метод	0.10	-
550	491800.57	1350128.38	Аналитический метод	0.10	-
551	491720.96	1350124.56	Аналитический метод	0.10	-
552	491635.37	1350122.97	Аналитический метод	0.10	-
553	491435.65	1350119.75	Аналитический метод	0.10	-
554	491166.98	1350101.70	Аналитический метод	0.10	-
555	491163.77	1350101.48	Аналитический метод	0.10	-
556	491149.47	1350100.52	Аналитический метод	0.10	-
557	490949.36	1350085.73	Аналитический метод	0.10	-
558	490752.69	1350070.67	Аналитический метод	0.10	-
559	490395.64	1350044.67	Аналитический метод	0.10	-
560	490261.65	1350036.27	Аналитический метод	0.10	-
561	489948.63	1350011.75	Аналитический метод	0.10	-
562	489664.71	1349991.29	Аналитический метод	0.10	-
563	488888.35	1349905.51	Аналитический метод	0.10	-
564	488776.07	1349888.18	Аналитический метод	0.10	-
565	488381.50	1349834.28	Аналитический метод	0.10	-
566	488375.79	1349831.90	Аналитический метод	0.10	-
567	488317.97	1349791.14	Аналитический метод	0.10	-
568	488214.53	1349697.21	Аналитический метод	0.10	-
569	487969.42	1349476.05	Аналитический метод	0.10	-
570	487830.79	1349353.21	Аналитический метод	0.10	-
571	487611.53	1349155.50	Аналитический метод	0.10	-
572	487446.98	1349005.61	Аналитический метод	0.10	-

2. Сведения о характерных точках границ объекта					
Обозначение характерных точек границ	Координаты, м		Метод определения координат характерной точки	Средняя квадратическая погрешность положения характерной точки (Mt), м	Описание обозначения точки на местности (при наличии)
	X	Y			
1	2	3	4	5	6
573	487376.49	1348941.67	Аналитический метод	0.10	-
574	487365.83	1348932.66	Аналитический метод	0.10	-
575	487362.58	1348930.33	Аналитический метод	0.10	-
576	487358.56	1348928.38	Аналитический метод	0.10	-
577	487353.84	1348926.59	Аналитический метод	0.10	-
578	487341.78	1348923.51	Аналитический метод	0.10	-
579	487322.96	1348921.47	Аналитический метод	0.10	-
580	487204.68	1348906.93	Аналитический метод	0.10	-
581	486978.76	1348878.35	Аналитический метод	0.10	-
582	486844.95	1348862.37	Аналитический метод	0.10	-
583	486807.80	1348858.72	Аналитический метод	0.10	-
584	486792.43	1348860.09	Аналитический метод	0.10	-
585	486789.87	1348860.45	Аналитический метод	0.10	-
586	486785.57	1348861.69	Аналитический метод	0.10	-
587	486781.57	1348863.68	Аналитический метод	0.10	-
588	486777.99	1348866.34	Аналитический метод	0.10	-
589	486768.99	1348874.38	Аналитический метод	0.10	-
590	486708.08	1348942.46	Аналитический метод	0.10	-
591	486637.91	1348988.95	Аналитический метод	0.10	-
592	486568.95	1349012.70	Аналитический метод	0.10	-
593	486516.50	1349032.70	Аналитический метод	0.10	-
594	486484.28	1349047.42	Аналитический метод	0.10	-
595	486474.47	1349053.83	Аналитический метод	0.10	-
596	486472.25	1349055.47	Аналитический метод	0.10	-
597	486469.07	1349058.61	Аналитический метод	0.10	-

2. Сведения о характерных точках границ объекта

Обозначение характерных точек границ	Координаты, м		Метод определения координат характерной точки	Средняя квадратическая погрешность положения характерной точки (Mt), м	Описание обозначения точки на местности (при наличии)
	X	Y			
1	2	3	4	5	6
598	486466.50	1349062.26	Аналитический метод	0.10	-
599	486462.21	1349069.69	Аналитический метод	0.10	-
600	486461.43	1349071.15	Аналитический метод	0.10	-
601	486459.82	1349075.31	Аналитический метод	0.10	-
602	486458.98	1349079.70	Аналитический метод	0.10	-
603	486456.54	1349104.12	Аналитический метод	0.10	-
604	486453.48	1349157.20	Аналитический метод	0.10	-
605	486449.59	1349248.80	Аналитический метод	0.10	-
606	486447.81	1349265.37	Аналитический метод	0.10	-
607	486445.74	1349271.37	Аналитический метод	0.10	-
608	486441.38	1349278.23	Аналитический метод	0.10	-
609	486436.07	1349285.37	Аналитический метод	0.10	-
610	486237.76	1349529.98	Аналитический метод	0.10	-
611	486142.50	1349652.59	Аналитический метод	0.10	-
612	486066.86	1349745.97	Аналитический метод	0.10	-
613	486024.35	1349799.75	Аналитический метод	0.10	-
614	485966.47	1349872.09	Аналитический метод	0.10	-
615	485962.46	1349877.05	Аналитический метод	0.10	-
616	485954.09	1349882.79	Аналитический метод	0.10	-
617	485921.52	1349901.94	Аналитический метод	0.10	-
618	485788.59	1349961.12	Аналитический метод	0.10	-
619	485611.07	1350039.49	Аналитический метод	0.10	-
620	485579.73	1350057.36	Аналитический метод	0.10	-
621	485574.43	1350062.11	Аналитический метод	0.10	-
622	485571.41	1350065.40	Аналитический метод	0.10	-

2. Сведения о характерных точках границ объекта					
Обозначение характерных точек границ	Координаты, м		Метод определения координат характерной точки	Средняя квадратическая погрешность положения характерной точки (Mt), м	Описание обозначения точки на местности (при наличии)
	X	Y			
1	2	3	4	5	6
623	485569.03	1350069.18	Аналитический метод	0.10	-
624	485564.40	1350078.21	Аналитический метод	0.10	-
625	485562.84	1350082.39	Аналитический метод	0.10	-
626	485557.46	1350101.91	Аналитический метод	0.10	-
627	485536.33	1350195.39	Аналитический метод	0.10	-
628	485516.55	1350263.35	Аналитический метод	0.10	-
629	485513.12	1350270.11	Аналитический метод	0.10	-
630	485512.78	1350270.45	Аналитический метод	0.10	-
631	485502.26	1350273.41	Аналитический метод	0.10	-
632	485461.22	1350272.92	Аналитический метод	0.10	-
633	485276.55	1350263.75	Аналитический метод	0.10	-
634	484934.22	1350243.51	Аналитический метод	0.10	-
635	484733.07	1350232.24	Аналитический метод	0.10	-
636	484708.62	1350231.69	Аналитический метод	0.10	-
637	484692.84	1350231.54	Аналитический метод	0.10	-
638	484687.08	1350232.54	Аналитический метод	0.10	-
639	484681.84	1350233.66	Аналитический метод	0.10	-
640	484676.46	1350235.24	Аналитический метод	0.10	-
641	484667.95	1350238.05	Аналитический метод	0.10	-
642	484657.95	1350245.51	Аналитический метод	0.10	-
643	484649.28	1350256.29	Аналитический метод	0.10	-
644	484633.01	1350290.12	Аналитический метод	0.10	-
645	484565.94	1350454.95	Аналитический метод	0.10	-
646	484475.88	1350673.05	Аналитический метод	0.10	-
647	484392.15	1350877.43	Аналитический метод	0.10	-

2. Сведения о характерных точках границ объекта					
Обозначение характерных точек границ	Координаты, м		Метод определения координат характерной точки	Средняя квадратическая погрешность положения характерной точки (Mt), м	Описание обозначения точки на местности (при наличии)
	X	Y			
1	2	3	4	5	6
648	484376.87	1350900.52	Аналитический метод	0.10	-
649	484369.40	1350898.69	Аналитический метод	0.10	-
650	484153.15	1350835.54	Аналитический метод	0.10	-
651	484051.05	1350808.26	Аналитический метод	0.10	-
652	483878.52	1350760.74	Аналитический метод	0.10	-
653	483786.11	1350737.99	Аналитический метод	0.10	-
654	483750.10	1350735.34	Аналитический метод	0.10	-
655	483457.93	1350740.22	Аналитический метод	0.10	-
656	483413.80	1350736.72	Аналитический метод	0.10	-
657	483234.44	1350703.71	Аналитический метод	0.10	-
658	483152.29	1350691.33	Аналитический метод	0.10	-
659	483094.60	1350682.47	Аналитический метод	0.10	-
660	482962.74	1350646.45	Аналитический метод	0.10	-
661	482857.82	1350626.56	Аналитический метод	0.10	-
662	482832.98	1350619.49	Аналитический метод	0.10	-
663	482831.25	1350618.70	Аналитический метод	0.10	-
664	482814.65	1350591.95	Аналитический метод	0.10	-
665	482736.15	1350456.23	Аналитический метод	0.10	-
666	482709.54	1350417.61	Аналитический метод	0.10	-
667	482655.39	1350364.00	Аналитический метод	0.10	-
668	482635.30	1350345.07	Аналитический метод	0.10	-
669	482594.85	1350306.31	Аналитический метод	0.10	-
670	482593.85	1350305.08	Аналитический метод	0.10	-
671	482587.72	1350281.32	Аналитический метод	0.10	-
672	482580.37	1350246.09	Аналитический метод	0.10	-

2. Сведения о характерных точках границ объекта

Обозначение характерных точек границ	Координаты, м		Метод определения координат характерной точки	Средняя квадратическая погрешность положения характерной точки (Mt), м	Описание обозначения точки на местности (при наличии)
	X	Y			
1	2	3	4	5	6
673	482566.36	1350180.28	Аналитический метод	0.10	-
674	482565.95	1350178.63	Аналитический метод	0.10	-
675	482564.35	1350174.46	Аналитический метод	0.10	-
676	482545.07	1350135.19	Аналитический метод	0.10	-
677	482522.57	1350097.55	Аналитический метод	0.10	-
678	482397.26	1349893.02	Аналитический метод	0.10	-
679	482207.09	1349627.56	Аналитический метод	0.10	-
680	482106.88	1349500.45	Аналитический метод	0.10	-
681	482066.88	1349466.18	Аналитический метод	0.10	-
682	482030.13	1349440.90	Аналитический метод	0.10	-
683	481959.25	1349409.36	Аналитический метод	0.10	-
684	481875.65	1349383.01	Аналитический метод	0.10	-
685	481721.33	1349340.79	Аналитический метод	0.10	-
686	481538.81	1349283.91	Аналитический метод	0.10	-
687	481464.33	1349272.77	Аналитический метод	0.10	-
688	481358.28	1349245.59	Аналитический метод	0.10	-
689	481304.89	1349230.74	Аналитический метод	0.10	-
690	481107.99	1349173.87	Аналитический метод	0.10	-
691	480861.72	1349099.52	Аналитический метод	0.10	-
692	480715.76	1349054.65	Аналитический метод	0.10	-
693	480596.06	1349016.37	Аналитический метод	0.10	-
694	480557.59	1349007.20	Аналитический метод	0.10	-
695	480406.73	1348985.54	Аналитический метод	0.10	-
696	479955.49	1348922.74	Аналитический метод	0.10	-
697	479809.25	1348896.95	Аналитический метод	0.10	-

2. Сведения о характерных точках границ объекта

Обозначение характерных точек границ	Координаты, м		Метод определения координат характерной точки	Средняя квадратическая погрешность положения характерной точки (Mt), м	Описание обозначения точки на местности (при наличии)
	X	Y			
1	2	3	4	5	6
698	479719.59	1348834.88	Аналитический метод	0.10	-
699	479695.71	1348809.71	Аналитический метод	0.10	-
700	479381.05	1348454.20	Аналитический метод	0.10	-
701	479319.26	1348381.56	Аналитический метод	0.10	-
702	479213.87	1348256.80	Аналитический метод	0.10	-
703	479191.57	1348237.73	Аналитический метод	0.10	-
704	479170.34	1348226.33	Аналитический метод	0.10	-
705	479130.44	1348207.21	Аналитический метод	0.10	-
706	479082.92	1348166.43	Аналитический метод	0.10	-
707	479081.42	1348164.70	Аналитический метод	0.10	-
708	479036.11	1348074.79	Аналитический метод	0.10	-
709	479025.02	1348050.99	Аналитический метод	0.10	-
710	479024.00	1348049.04	Аналитический метод	0.10	-
711	479021.43	1348045.39	Аналитический метод	0.10	-
712	479018.98	1348042.49	Аналитический метод	0.10	-
713	479011.54	1348036.54	Аналитический метод	0.10	-
714	479009.21	1348034.88	Аналитический метод	0.10	-
715	479005.23	1348032.86	Аналитический метод	0.10	-
716	478965.64	1348016.98	Аналитический метод	0.10	-
717	478754.89	1347940.06	Аналитический метод	0.10	-
718	477737.86	1347274.13	Аналитический метод	0.10	-
719	477733.90	1347272.07	Аналитический метод	0.10	-
720	477706.52	1347260.83	Аналитический метод	0.10	-
721	477469.99	1347162.58	Аналитический метод	0.10	-
722	477317.96	1347099.62	Аналитический метод	0.10	-

2. Сведения о характерных точках границ объекта					
Обозначение характерных точек границ	Координаты, м		Метод определения координат характерной точки	Средняя квадратическая погрешность положения характерной точки (Mt), м	Описание обозначения точки на местности (при наличии)
	X	Y			
1	2	3	4	5	6
723	477040.86	1346985.89	Аналитический метод	0.10	-
724	476809.80	1346919.28	Аналитический метод	0.10	-
725	476715.94	1346904.67	Аналитический метод	0.10	-
726	476638.98	1346901.38	Аналитический метод	0.10	-
727	476579.56	1346901.08	Аналитический метод	0.10	-
728	476456.29	1346921.08	Аналитический метод	0.10	-
729	476272.93	1346974.88	Аналитический метод	0.10	-
730	476199.24	1347008.46	Аналитический метод	0.10	-
731	476135.21	1347048.19	Аналитический метод	0.10	-
732	475841.75	1347252.77	Аналитический метод	0.10	-
733	475735.41	1347330.19	Аналитический метод	0.10	-
734	475674.92	1347374.44	Аналитический метод	0.10	-
735	475469.42	1347535.52	Аналитический метод	0.10	-
736	475332.64	1347641.23	Аналитический метод	0.10	-
737	475133.11	1347791.33	Аналитический метод	0.10	-
738	474870.44	1347987.38	Аналитический метод	0.10	-
739	474670.08	1348142.52	Аналитический метод	0.10	-
740	474536.79	1348242.92	Аналитический метод	0.10	-
741	474417.26	1348333.93	Аналитический метод	0.10	-
742	474229.37	1348472.95	Аналитический метод	0.10	-
743	474053.24	1348603.88	Аналитический метод	0.10	-
744	473677.95	1348885.04	Аналитический метод	0.10	-
745	473601.00	1348943.43	Аналитический метод	0.10	-
746	473557.55	1348975.92	Аналитический метод	0.10	-
747	473381.71	1349106.09	Аналитический метод	0.10	-

2. Сведения о характерных точках границ объекта					
Обозначение характерных точек границ	Координаты, м		Метод определения координат характерной точки	Средняя квадратическая погрешность положения характерной точки (Mt), м	Описание обозначения точки на местности (при наличии)
	X	Y			
1	2	3	4	5	6
748	473313.55	1349157.86	Аналитический метод	0.10	-
749	473279.16	1349184.68	Аналитический метод	0.10	-
750	473153.70	1349280.97	Аналитический метод	0.10	-
751	473003.42	1349394.10	Аналитический метод	0.10	-
752	472940.76	1349441.97	Аналитический метод	0.10	-
753	472849.93	1349510.66	Аналитический метод	0.10	-
754	472596.16	1349698.18	Аналитический метод	0.10	-
755	472546.34	1349735.20	Аналитический метод	0.10	-
756	472391.99	1349849.80	Аналитический метод	0.10	-
757	472367.64	1349866.79	Аналитический метод	0.10	-
758	472349.60	1349875.18	Аналитический метод	0.10	-
759	472333.13	1349876.96	Аналитический метод	0.10	-
760	472257.96	1349873.06	Аналитический метод	0.10	-
761	472152.07	1349868.62	Аналитический метод	0.10	-
762	472151.31	1349868.60	Аналитический метод	0.10	-
763	472146.85	1349868.95	Аналитический метод	0.10	-
764	472139.28	1349870.23	Аналитический метод	0.10	-
765	472135.87	1349871.06	Аналитический метод	0.10	-
766	472131.75	1349872.79	Аналитический метод	0.10	-
767	472127.71	1349874.93	Аналитический метод	0.10	-
768	472125.49	1349876.26	Аналитический метод	0.10	-
769	472122.01	1349879.07	Аналитический метод	0.10	-
770	472098.14	1349902.20	Аналитический метод	0.10	-
771	471956.91	1350050.94	Аналитический метод	0.10	-
772	471806.44	1350207.25	Аналитический метод	0.10	-

2. Сведения о характерных точках границ объекта					
Обозначение характерных точек границ	Координаты, м		Метод определения координат характерной точки	Средняя квадратическая погрешность положения характерной точки (Mt), м	Описание обозначения точки на местности (при наличии)
	X	Y			
1	2	3	4	5	6
773	471798.93	1350215.08	Аналитический метод	0.10	-
774	471798.65	1350215.37	Аналитический метод	0.10	-
775	471784.08	1350230.56	Аналитический метод	0.10	-
776	471669.90	1350351.42	Аналитический метод	0.10	-
777	471613.90	1350410.75	Аналитический метод	0.10	-
778	471442.27	1350590.84	Аналитический метод	0.10	-
779	471287.94	1350754.60	Аналитический метод	0.10	-
780	471169.79	1350884.17	Аналитический метод	0.10	-
781	471035.24	1351033.39	Аналитический метод	0.10	-
782	471012.77	1351059.54	Аналитический метод	0.10	-
783	470950.65	1351169.59	Аналитический метод	0.10	-
784	470888.97	1351305.88	Аналитический метод	0.10	-
785	470821.38	1351490.35	Аналитический метод	0.10	-
786	470809.63	1351521.13	Аналитический метод	0.10	-
787	470806.91	1351527.06	Аналитический метод	0.10	-
788	470802.25	1351528.40	Аналитический метод	0.10	-
789	470625.40	1351574.66	Аналитический метод	0.10	-
790	470535.05	1351600.19	Аналитический метод	0.10	-
791	470441.96	1351625.82	Аналитический метод	0.10	-
792	470195.92	1351693.24	Аналитический метод	0.10	-
793	469956.24	1351749.96	Аналитический метод	0.10	-
794	469929.19	1351755.99	Аналитический метод	0.10	-
795	469851.21	1351772.73	Аналитический метод	0.10	-
796	469655.62	1351820.57	Аналитический метод	0.10	-
797	469465.19	1351867.86	Аналитический метод	0.10	-

2. Сведения о характерных точках границ объекта					
Обозначение характерных точек границ	Координаты, м		Метод определения координат характерной точки	Средняя квадратическая погрешность положения характерной точки (Mt), м	Описание обозначения точки на местности (при наличии)
	X	Y			
1	2	3	4	5	6
798	469222.19	1351929.75	Аналитический метод	0.10	-
799	469142.84	1351948.67	Аналитический метод	0.10	-
800	468852.50	1352019.47	Аналитический метод	0.10	-
801	468805.43	1352029.46	Аналитический метод	0.10	-
802	468764.09	1352010.46	Аналитический метод	0.10	-
803	468611.65	1351942.57	Аналитический метод	0.10	-
804	468587.67	1351931.78	Аналитический метод	0.10	-
805	468395.36	1351844.50	Аналитический метод	0.10	-
806	468311.30	1351805.12	Аналитический метод	0.10	-
807	468309.11	1351811.44	Аналитический метод	0.10	-
808	468291.84	1351861.57	Аналитический метод	0.10	-
809	468370.40	1351897.94	Аналитический метод	0.10	-
810	468562.82	1351985.79	Аналитический метод	0.10	-
811	468588.29	1351997.38	Аналитический метод	0.10	-
812	468738.91	1352065.20	Аналитический метод	0.10	-
813	468785.96	1352088.71	Аналитический метод	0.10	-
814	468790.17	1352090.21	Аналитический метод	0.10	-
815	468794.58	1352090.93	Аналитический метод	0.10	-
816	468800.09	1352091.32	Аналитический метод	0.10	-
817	468813.08	1352089.26	Аналитический метод	0.10	-
818	468864.23	1352077.54	Аналитический метод	0.10	-
819	469158.28	1352007.34	Аналитический метод	0.10	-
820	469236.31	1351986.54	Аналитический метод	0.10	-
821	469479.11	1351925.02	Аналитический метод	0.10	-
822	469670.05	1351877.51	Аналитический метод	0.10	-

2. Сведения о характерных точках границ объекта					
Обозначение характерных точек границ	Координаты, м		Метод определения координат характерной точки	Средняя квадратическая погрешность положения характерной точки (Mt), м	Описание обозначения точки на местности (при наличии)
	X	Y			
1	2	3	4	5	6
823	469861.60	1351831.25	Аналитический метод	0.10	-
824	469940.72	1351814.48	Аналитический метод	0.10	-
825	469968.87	1351808.18	Аналитический метод	0.10	-
826	470212.29	1351751.05	Аналитический метод	0.10	-
827	470457.31	1351682.53	Аналитический метод	0.10	-
828	470551.37	1351656.82	Аналитический метод	0.10	-
829	470640.86	1351632.83	Аналитический метод	0.10	-
830	470818.41	1351585.63	Аналитический метод	0.10	-
831	470837.20	1351578.74	Аналитический метод	0.10	-
832	470846.96	1351574.03	Аналитический метод	0.10	-
833	470855.53	1351565.32	Аналитический метод	0.10	-
834	470864.05	1351547.31	Аналитический метод	0.10	-
835	470877.37	1351511.68	Аналитический метод	0.10	-
836	470942.84	1351333.95	Аналитический метод	0.10	-
837	471005.76	1351195.96	Аналитический метод	0.10	-
838	471060.82	1351097.46	Аналитический метод	0.10	-
839	471078.96	1351074.45	Аналитический метод	0.10	-
840	471213.78	1350924.99	Аналитический метод	0.10	-
841	471331.92	1350795.39	Аналитический метод	0.10	-
842	471485.43	1350631.30	Аналитический метод	0.10	-
843	471657.36	1350453.40	Аналитический метод	0.10	-
844	471713.84	1350393.37	Аналитический метод	0.10	-
845	471826.93	1350271.18	Аналитический метод	0.10	-
846	471851.77	1350245.31	Аналитический метод	0.10	-
847	471859.06	1350237.74	Аналитический метод	0.10	-

2. Сведения о характерных точках границ объекта

Обозначение характерных точек границ	Координаты, м		Метод определения координат характерной точки	Средняя квадратическая погрешность положения характерной точки (Mt), м	Описание обозначения точки на местности (при наличии)
	X	Y			
1	2	3	4	5	6
848	471859.34	1350237.45	Аналитический метод	0.10	-
849	471995.64	1350095.83	Аналитический метод	0.10	-
850	472138.36	1349948.69	Аналитический метод	0.10	-
851	472155.22	1349929.45	Аналитический метод	0.10	-
852	472255.29	1349933.75	Аналитический метод	0.10	-
853	472336.69	1349938.06	Аналитический метод	0.10	-
854	472361.26	1349935.68	Аналитический метод	0.10	-
855	472364.85	1349935.07	Аналитический метод	0.10	-
856	472369.08	1349933.61	Аналитический метод	0.10	-
857	472400.61	1349919.48	Аналитический метод	0.10	-
858	472428.39	1349898.42	Аналитический метод	0.10	-
859	472580.22	1349785.05	Аналитический метод	0.10	-
860	472644.80	1349738.58	Аналитический метод	0.10	-
861	472887.29	1349562.27	Аналитический метод	0.10	-
862	472966.69	1349499.38	Аналитический метод	0.10	-
863	473042.12	1349442.89	Аналитический метод	0.10	-
864	473199.08	1349325.28	Аналитический метод	0.10	-
865	473315.97	1349234.11	Аналитический метод	0.10	-
866	473353.63	1349204.02	Аналитический метод	0.10	-
867	473417.77	1349153.09	Аналитический метод	0.10	-
868	473594.50	1349022.79	Аналитический метод	0.10	-
869	473657.59	1348977.66	Аналитический метод	0.10	-
870	473713.83	1348934.54	Аналитический метод	0.10	-
871	474088.73	1348651.25	Аналитический метод	0.10	-
872	474265.21	1348521.15	Аналитический метод	0.10	-

2. Сведения о характерных точках границ объекта

Обозначение характерных точек границ	Координаты, м		Метод определения координат характерной точки	Средняя квадратическая погрешность положения характерной точки (Mt), м	Описание обозначения точки на местности (при наличии)
	X	Y			
1	2	3	4	5	6
873	474453.11	1348382.68	Аналитический метод	0.10	-
874	474572.23	1348292.26	Аналитический метод	0.10	-
875	474705.45	1348192.19	Аналитический метод	0.10	-
876	474906.40	1348037.12	Аналитический метод	0.10	-
877	475165.89	1347842.57	Аналитический метод	0.10	-
878	475713.17	1347435.62	Аналитический метод	0.10	-
879	475770.36	1347391.43	Аналитический метод	0.10	-
880	475878.41	1347314.36	Аналитический метод	0.10	-
881	476171.12	1347101.17	Аналитический метод	0.10	-
882	476228.22	1347061.79	Аналитический метод	0.10	-
883	476290.51	1347032.85	Аналитический метод	0.10	-
884	476478.71	1346977.83	Аналитический метод	0.10	-
885	476583.60	1346961.65	Аналитический метод	0.10	-
886	476637.09	1346962.20	Аналитический метод	0.10	-
887	476712.36	1346965.35	Аналитический метод	0.10	-
888	476800.84	1346979.05	Аналитический метод	0.10	-
889	477020.27	1347042.51	Аналитический метод	0.10	-
890	477295.31	1347154.07	Аналитический метод	0.10	-
891	477447.62	1347218.06	Аналитический метод	0.10	-
892	477681.06	1347314.89	Аналитический метод	0.10	-
893	477706.97	1347325.32	Аналитический метод	0.10	-
894	478730.40	1347996.39	Аналитический метод	0.10	-
895	478941.40	1348072.43	Аналитический метод	0.10	-
896	478970.36	1348082.83	Аналитический метод	0.10	-
897	478982.50	1348095.50	Аналитический метод	0.10	-

2. Сведения о характерных точках границ объекта

Обозначение характерных точек границ	Координаты, м		Метод определения координат характерной точки	Средняя квадратическая погрешность положения характерной точки (Mt), м	Описание обозначения точки на местности (при наличии)
	X	Y			
1	2	3	4	5	6
898	479024.25	1348196.73	Аналитический метод	0.10	-
899	479026.44	1348200.63	Аналитический метод	0.10	-
900	479029.29	1348204.07	Аналитический метод	0.10	-
901	479087.93	1348263.35	Аналитический метод	0.10	-
902	479091.26	1348266.18	Аналитический метод	0.10	-
903	479095.13	1348268.42	Аналитический метод	0.10	-
904	479136.69	1348287.82	Аналитический метод	0.10	-
905	479152.72	1348292.60	Аналитический метод	0.10	-
906	479162.57	1348296.35	Аналитический метод	0.10	-
907	479172.82	1348300.89	Аналитический метод	0.10	-
908	479338.62	1348497.17	Аналитический метод	0.10	-
909	479650.39	1348849.77	Аналитический метод	0.10	-
910	479675.10	1348878.87	Аналитический метод	0.10	-
911	479686.09	1348890.32	Аналитический метод	0.10	-
912	479687.39	1348891.58	Аналитический метод	0.10	-
913	479690.96	1348894.26	Аналитический метод	0.10	-
914	479693.26	1348895.68	Аналитический метод	0.10	-
915	479790.81	1348953.60	Аналитический метод	0.10	-
916	479791.14	1348953.79	Аналитический метод	0.10	-
917	479795.20	1348955.66	Аналитический метод	0.10	-
918	479799.52	1348956.77	Аналитический метод	0.10	-
919	479946.42	1348980.88	Аналитический метод	0.10	-
920	480143.71	1349007.61	Аналитический метод	0.10	-
921	480399.23	1349045.32	Аналитический метод	0.10	-
922	480546.73	1349066.67	Аналитический метод	0.10	-

2. Сведения о характерных точках границ объекта					
Обозначение характерных точек границ	Координаты, м		Метод определения координат характерной точки	Средняя квадратическая погрешность положения характерной точки (Mt), м	Описание обозначения точки на местности (при наличии)
	X	Y			
1	2	3	4	5	6
923	480581.04	1349074.95	Аналитический метод	0.10	-
924	480695.96	1349110.87	Аналитический метод	0.10	-
925	480844.51	1349158.24	Аналитический метод	0.10	-
926	481089.41	1349231.20	Аналитический метод	0.10	-
927	481290.92	1349289.44	Аналитический метод	0.10	-
928	481452.18	1349330.88	Аналитический метод	0.10	-
929	481523.37	1349345.54	Аналитический метод	0.10	-
930	481703.84	1349398.12	Аналитический метод	0.10	-
931	481858.87	1349441.17	Аналитический метод	0.10	-
932	481937.45	1349466.51	Аналитический метод	0.10	-
933	482003.44	1349495.47	Аналитический метод	0.10	-
934	482031.26	1349513.35	Аналитический метод	0.10	-
935	482066.19	1349546.04	Аналитический метод	0.10	-
936	482159.45	1349665.18	Аналитический метод	0.10	-
937	482348.69	1349925.22	Аналитический метод	0.10	-
938	482472.96	1350127.74	Аналитический метод	0.10	-
939	482493.57	1350163.15	Аналитический метод	0.10	-
940	482509.47	1350198.47	Аналитический метод	0.10	-
941	482523.49	1350259.48	Аналитический метод	0.10	-
942	482530.32	1350293.94	Аналитический метод	0.10	-
943	482535.27	1350316.68	Аналитический метод	0.10	-
944	482537.73	1350327.08	Аналитический метод	0.10	-
945	482538.11	1350328.50	Аналитический метод	0.10	-
946	482539.77	1350332.65	Аналитический метод	0.10	-
947	482544.64	1350342.21	Аналитический метод	0.10	-

2. Сведения о характерных точках границ объекта					
Обозначение характерных точек границ	Координаты, м		Метод определения координат характерной точки	Средняя квадратическая погрешность положения характерной точки (Mt), м	Описание обозначения точки на местности (при наличии)
	X	Y			
1	2	3	4	5	6
948	482547.02	1350345.99	Аналитический метод	0.10	-
949	482550.03	1350349.29	Аналитический метод	0.10	-
950	482593.54	1350389.06	Аналитический метод	0.10	-
951	482614.09	1350406.71	Аналитический метод	0.10	-
952	482662.41	1350456.85	Аналитический метод	0.10	-
953	482686.32	1350489.67	Аналитический метод	0.10	-
954	482763.36	1350622.50	Аналитический метод	0.10	-
955	482791.19	1350663.35	Аналитический метод	0.10	-
956	482798.23	1350669.91	Аналитический метод	0.10	-
957	482801.81	1350672.58	Аналитический метод	0.10	-
958	482805.81	1350674.56	Аналитический метод	0.10	-
959	482811.19	1350676.65	Аналитический метод	0.10	-
960	482815.50	1350677.80	Аналитический метод	0.10	-
961	482822.16	1350678.94	Аналитический метод	0.10	-
962	482946.97	1350703.14	Аналитический метод	0.10	-
963	483069.98	1350746.98	Аналитический метод	0.10	-
964	483070.20	1350747.06	Аналитический метод	0.10	-
965	483074.53	1350748.13	Аналитический метод	0.10	-
966	483140.18	1350758.33	Аналитический метод	0.10	-
967	483237.65	1350775.47	Аналитический метод	0.10	-
968	483288.92	1350786.39	Аналитический метод	0.10	-
969	483411.05	1350809.45	Аналитический метод	0.10	-
970	483458.31	1350809.29	Аналитический метод	0.10	-
971	483744.87	1350795.44	Аналитический метод	0.10	-
972	483777.63	1350797.63	Аналитический метод	0.10	-

2. Сведения о характерных точках границ объекта					
Обозначение характерных точек границ	Координаты, м		Метод определения координат характерной точки	Средняя квадратическая погрешность положения характерной точки (Mt), м	Описание обозначения точки на местности (при наличии)
	X	Y			
1	2	3	4	5	6
973	483863.82	1350818.91	Аналитический метод	0.10	-
974	484032.70	1350864.54	Аналитический метод	0.10	-
975	484133.93	1350893.50	Аналитический метод	0.10	-
976	484355.30	1350955.39	Аналитический метод	0.10	-
977	484385.18	1350964.03	Аналитический метод	0.10	-
978	484394.43	1350965.12	Аналитический метод	0.10	-
979	484401.40	1350964.31	Аналитический метод	0.10	-
980	484409.02	1350962.72	Аналитический метод	0.10	-
981	484417.67	1350958.32	Аналитический метод	0.10	-
982	484423.85	1350952.86	Аналитический метод	0.10	-
983	484425.23	1350951.54	Аналитический метод	0.10	-
984	484428.05	1350948.07	Аналитический метод	0.10	-
985	484430.19	1350944.15	Аналитический метод	0.10	-
986	484447.07	1350905.56	Аналитический метод	0.10	-
987	484531.18	1350696.54	Аналитический метод	0.10	-
988	484621.13	1350477.29	Аналитический метод	0.10	-
989	484688.27	1350317.40	Аналитический метод	0.10	-
990	484699.77	1350291.90	Аналитический метод	0.10	-
991	484700.29	1350290.97	Аналитический метод	0.10	-
992	484700.41	1350290.82	Аналитический метод	0.10	-
993	484700.81	1350290.80	Аналитический метод	0.10	-
994	484729.15	1350292.27	Аналитический метод	0.10	-
995	484928.68	1350303.28	Аналитический метод	0.10	-
996	484968.03	1350306.24	Аналитический метод	0.10	-
997	485270.20	1350322.76	Аналитический метод	0.10	-

2. Сведения о характерных точках границ объекта					
Обозначение характерных точек границ	Координаты, м		Метод определения координат характерной точки	Средняя квадратическая погрешность положения характерной точки (Mt), м	Описание обозначения точки на местности (при наличии)
	X	Y			
1	2	3	4	5	6
998	485459.32	1350332.15	Аналитический метод	0.10	-
999	485506.27	1350334.69	Аналитический метод	0.10	-
1000	485526.39	1350333.90	Аналитический метод	0.10	-
1001	485527.49	1350333.83	Аналитический метод	0.10	-
1002	485531.89	1350333.07	Аналитический метод	0.10	-
1003	485536.09	1350331.53	Аналитический метод	0.10	-
1004	485551.84	1350324.10	Аналитический метод	0.10	-
1005	485558.47	1350318.98	Аналитический метод	0.10	-
1006	485566.02	1350310.67	Аналитический метод	0.10	-
1007	485570.58	1350302.53	Аналитический метод	0.10	-
1008	485575.75	1350288.89	Аналитический метод	0.10	-
1009	485615.36	1350119.52	Аналитический метод	0.10	-
1010	485619.39	1350105.50	Аналитический метод	0.10	-
1011	485619.83	1350104.94	Аналитический метод	0.10	-
1012	485637.12	1350094.25	Аналитический метод	0.10	-
1013	485812.59	1350015.96	Аналитический метод	0.10	-
1014	485946.77	1349958.73	Аналитический метод	0.10	-
1015	485974.92	1349946.57	Аналитический метод	0.10	-
1016	485982.40	1349943.14	Аналитический метод	0.10	-
1017	485988.28	1349939.34	Аналитический метод	0.10	-
1018	485994.70	1349933.85	Аналитический метод	0.10	-
1019	485999.77	1349927.29	Аналитический метод	0.10	-
1020	486071.31	1349836.47	Аналитический метод	0.10	-
1021	486112.71	1349784.26	Аналитический метод	0.10	-
1022	486188.78	1349688.24	Аналитический метод	0.10	-

2. Сведения о характерных точках границ объекта					
Обозначение характерных точек границ	Координаты, м		Метод определения координат характерной точки	Средняя квадратическая погрешность положения характерной точки (Mt), м	Описание обозначения точки на местности (при наличии)
	X	Y			
1	2	3	4	5	6
1023	486285.72	1349566.69	Аналитический метод	0.10	-
1024	486373.74	1349463.22	Аналитический метод	0.10	-
1025	486483.67	1349323.19	Аналитический метод	0.10	-
1026	486488.64	1349317.48	Аналитический метод	0.10	-
1027	486496.29	1349307.59	Аналитический метод	0.10	-
1028	486500.13	1349301.91	Аналитический метод	0.10	-
1029	486504.44	1349292.53	Аналитический метод	0.10	-
1030	486506.66	1349282.77	Аналитический метод	0.10	-
1031	486508.03	1349267.76	Аналитический метод	0.10	-
1032	486509.01	1349252.31	Аналитический метод	0.10	-
1033	486515.80	1349110.49	Аналитический метод	0.10	-
1034	486517.74	1349099.81	Аналитический метод	0.10	-
1035	486539.50	1349090.77	Аналитический метод	0.10	-
1036	486589.34	1349073.01	Аналитический метод	0.10	-
1037	486666.03	1349046.84	Аналитический метод	0.10	-
1038	486749.21	1348986.60	Аналитический метод	0.10	-
1039	486800.76	1348930.22	Аналитический метод	0.10	-
1040	486811.69	1348919.75	Аналитический метод	0.10	-
1041	486814.72	1348918.61	Аналитический метод	0.10	-
1042	486838.83	1348920.86	Аналитический метод	0.10	-
1043	486971.00	1348936.99	Аналитический метод	0.10	-
1044	487197.81	1348965.31	Аналитический метод	0.10	-
1045	487315.23	1348980.42	Аналитический метод	0.10	-
1046	487330.82	1348982.41	Аналитический метод	0.10	-
1047	487333.15	1348983.01	Аналитический метод	0.10	-

2. Сведения о характерных точках границ объекта

Обозначение характерных точек границ	Координаты, м		Метод определения координат характерной точки	Средняя квадратическая погрешность положения характерной точки (Mt), м	Описание обозначения точки на местности (при наличии)
	X	Y			
1	2	3	4	5	6
1048	487340.19	1348988.56	Аналитический метод	0.10	-
1049	487443.35	1349081.60	Аналитический метод	0.10	-
1050	487571.58	1349198.39	Аналитический метод	0.10	-
1051	487791.09	1349396.92	Аналитический метод	0.10	-
1052	487930.46	1349520.20	Аналитический метод	0.10	-
1053	488173.67	1349740.22	Аналитический метод	0.10	-
1054	488280.84	1349838.48	Аналитический метод	0.10	-
1055	488346.78	1349884.86	Аналитический метод	0.10	-
1056	488349.24	1349886.39	Аналитический метод	0.10	-
1057	488353.35	1349888.16	Аналитический метод	0.10	-
1058	488365.75	1349892.24	Аналитический метод	0.10	-
1059	488370.11	1349893.23	Аналитический метод	0.10	-
1060	488768.68	1349947.31	Аналитический метод	0.10	-
1061	488881.30	1349964.40	Аналитический метод	0.10	-
1062	489656.45	1350049.84	Аналитический метод	0.10	-
1063	489943.88	1350071.44	Аналитический метод	0.10	-
1064	490395.29	1350103.13	Аналитический метод	0.10	-
1065	490748.21	1350130.52	Аналитический метод	0.10	-
1066	490941.42	1350150.40	Аналитический метод	0.10	-
1067	491096.83	1350155.38	Аналитический метод	0.10	-
1068	491120.18	1350157.17	Аналитический метод	0.10	-
1069	491122.17	1350157.32	Аналитический метод	0.10	-
1070	491139.21	1350158.63	Аналитический метод	0.10	-
1071	491431.69	1350180.83	Аналитический метод	0.10	-
1072	491634.20	1350184.72	Аналитический метод	0.10	-

2. Сведения о характерных точках границ объекта					
Обозначение характерных точек границ	Координаты, м		Метод определения координат характерной точки	Средняя квадратическая погрешность положения характерной точки (Mt), м	Описание обозначения точки на местности (при наличии)
	X	Y			
1	2	3	4	5	6
1073	491718.44	1350185.78	Аналитический метод	0.10	-
1074	491798.39	1350187.42	Аналитический метод	0.10	-
1075	492114.20	1350201.42	Аналитический метод	0.10	-
1076	492302.66	1350210.32	Аналитический метод	0.10	-
1077	492572.97	1350223.33	Аналитический метод	0.10	-
1078	492864.98	1350237.58	Аналитический метод	0.10	-
1079	493136.33	1350254.11	Аналитический метод	0.10	-
1080	493197.95	1350258.23	Аналитический метод	0.10	-
1081	493401.05	1350270.33	Аналитический метод	0.10	-
1082	493612.05	1350283.17	Аналитический метод	0.10	-
1083	493652.13	1350286.43	Аналитический метод	0.10	-
1084	493659.47	1350286.66	Аналитический метод	0.10	-
1085	493660.87	1350286.66	Аналитический метод	0.10	-
1086	493665.31	1350286.15	Аналитический метод	0.10	-
1087	493671.50	1350284.87	Аналитический метод	0.10	-
1088	493673.69	1350284.32	Аналитический метод	0.10	-
1089	493677.83	1350282.64	Аналитический метод	0.10	-
1090	493706.91	1350267.76	Аналитический метод	0.10	-
1091	494018.24	1350099.99	Аналитический метод	0.10	-
1092	494097.82	1350056.73	Аналитический метод	0.10	-
1093	494176.91	1350014.28	Аналитический метод	0.10	-
1094	494198.91	1350002.67	Аналитический метод	0.10	-
1095	494211.85	1349994.31	Аналитический метод	0.10	-
1096	494219.22	1349986.43	Аналитический метод	0.10	-
1097	494227.57	1349972.67	Аналитический метод	0.10	-

2. Сведения о характерных точках границ объекта					
Обозначение характерных точек границ	Координаты, м		Метод определения координат характерной точки	Средняя квадратическая погрешность положения характерной точки (Mt), м	Описание обозначения точки на местности (при наличии)
	X	Y			
1	2	3	4	5	6
1098	494251.88	1349915.45	Аналитический метод	0.10	-
1099	494321.77	1349747.53	Аналитический метод	0.10	-
1100	494407.61	1349547.43	Аналитический метод	0.10	-
1101	494414.69	1349531.44	Аналитический метод	0.10	-
1102	494433.82	1349539.04	Аналитический метод	0.10	-
1103	494584.40	1349602.64	Аналитический метод	0.10	-
1104	494658.32	1349661.56	Аналитический метод	0.10	-
1105	494691.64	1349682.74	Аналитический метод	0.10	-
1106	494744.03	1349700.77	Аналитический метод	0.10	-
1107	494763.37	1349707.63	Аналитический метод	0.10	-
1108	494794.86	1349722.13	Аналитический метод	0.10	-
1109	494847.87	1349744.40	Аналитический метод	0.10	-
1110	494882.51	1349768.90	Аналитический метод	0.10	-
1111	494898.83	1349798.62	Аналитический метод	0.10	-
1112	494917.75	1349834.36	Аналитический метод	0.10	-
1113	494928.70	1349856.02	Аналитический метод	0.10	-
1114	494937.22	1349865.91	Аналитический метод	0.10	-
1115	494946.69	1349873.68	Аналитический метод	0.10	-
1116	494962.78	1349880.60	Аналитический метод	0.10	-
1117	494982.86	1349881.89	Аналитический метод	0.10	-
1118	495098.38	1349883.07	Аналитический метод	0.10	-
1119	495259.59	1349884.20	Аналитический метод	0.10	-
1120	495514.95	1349884.89	Аналитический метод	0.10	-
1121	495796.37	1349885.79	Аналитический метод	0.10	-
1122	496023.07	1349886.89	Аналитический метод	0.10	-

2. Сведения о характерных точках границ объекта					
Обозначение характерных точек границ	Координаты, м		Метод определения координат характерной точки	Средняя квадратическая погрешность положения характерной точки (Mt), м	Описание обозначения точки на местности (при наличии)
	X	Y			
1	2	3	4	5	6
1123	496070.70	1349886.36	Аналитический метод	0.10	-
1124	496325.51	1349885.41	Аналитический метод	0.10	-
1125	496648.26	1349884.13	Аналитический метод	0.10	-
1126	496885.38	1349883.52	Аналитический метод	0.10	-
1127	496929.08	1349883.84	Аналитический метод	0.10	-
1128	496945.79	1349885.00	Аналитический метод	0.10	-
1129	496983.24	1349912.28	Аналитический метод	0.10	-
1130	497169.20	1350065.40	Аналитический метод	0.10	-
1131	497270.02	1350149.16	Аналитический метод	0.10	-
1132	497423.07	1350277.37	Аналитический метод	0.10	-
1133	497584.81	1350417.43	Аналитический метод	0.10	-
1134	497756.61	1350568.57	Аналитический метод	0.10	-
1135	497913.03	1350705.13	Аналитический метод	0.10	-
1136	497970.32	1350755.11	Аналитический метод	0.10	-
1137	497985.58	1350770.86	Аналитический метод	0.10	-
1138	498037.76	1350812.62	Аналитический метод	0.10	-
1139	498078.29	1350846.54	Аналитический метод	0.10	-
1140	498096.01	1350862.02	Аналитический метод	0.10	-
1141	498108.40	1350870.45	Аналитический метод	0.10	-
1142	498109.62	1350871.23	Аналитический метод	0.10	-
1143	498113.64	1350873.17	Аналитический метод	0.10	-
1144	498117.94	1350874.37	Аналитический метод	0.10	-
1145	498136.43	1350877.76	Аналитический метод	0.10	-
1146	498142.43	1350879.42	Аналитический метод	0.10	-
1147	498146.86	1350880.00	Аналитический метод	0.10	-

2. Сведения о характерных точках границ объекта

Обозначение характерных точек границ	Координаты, м		Метод определения координат характерной точки	Средняя квадратическая погрешность положения характерной точки (Mt), м	Описание обозначения точки на местности (при наличии)
	X	Y			
1	2	3	4	5	6
1148	498186.30	1350881.57	Аналитический метод	0.10	-
1149	498218.38	1350881.44	Аналитический метод	0.10	-
1150	498771.24	1350876.64	Аналитический метод	0.10	-
1151	499108.93	1350871.06	Аналитический метод	0.10	-
1152	499229.12	1350869.23	Аналитический метод	0.10	-
1153	499492.18	1350866.33	Аналитический метод	0.10	-
1154	499748.25	1350862.74	Аналитический метод	0.10	-
1155	500065.20	1350855.38	Аналитический метод	0.10	-
1156	500237.75	1350848.78	Аналитический метод	0.10	-
1157	500262.22	1350848.75	Аналитический метод	0.10	-
1158	500264.24	1350849.10	Аналитический метод	0.10	-
1159	500264.82	1350849.45	Аналитический метод	0.10	-
1160	500265.72	1350850.70	Аналитический метод	0.10	-
1161	500273.34	1350871.64	Аналитический метод	0.10	-
1162	500292.55	1350942.28	Аналитический метод	0.10	-
1163	500300.24	1350971.27	Аналитический метод	0.10	-
1164	500306.22	1350982.93	Аналитический метод	0.10	-
1165	500312.88	1350990.83	Аналитический метод	0.10	-
1166	500321.16	1350997.70	Аналитический метод	0.10	-
1167	500331.20	1351002.81	Аналитический метод	0.10	-
1168	500344.18	1351005.46	Аналитический метод	0.10	-
1169	500351.94	1351005.99	Аналитический метод	0.10	-
1170	500373.47	1351006.61	Аналитический метод	0.10	-
1171	500555.34	1350995.59	Аналитический метод	0.10	-
1172	500762.22	1350991.67	Аналитический метод	0.10	-

2. Сведения о характерных точках границ объекта					
Обозначение характерных точек границ	Координаты, м		Метод определения координат характерной точки	Средняя квадратическая погрешность положения характерной точки (Mt), м	Описание обозначения точки на местности (при наличии)
	X	Y			
1	2	3	4	5	6
1173	501027.57	1350982.50	Аналитический метод	0.10	-
1174	501064.89	1350980.39	Аналитический метод	0.10	-
1175	501105.07	1350979.81	Аналитический метод	0.10	-
1176	501108.84	1350981.19	Аналитический метод	0.10	-
1177	501108.97	1350981.27	Аналитический метод	0.10	-
1178	501130.48	1351009.84	Аналитический метод	0.10	-
1179	501171.15	1351066.57	Аналитический метод	0.10	-
1180	501193.76	1351098.00	Аналитический метод	0.10	-
1181	501207.14	1351119.32	Аналитический метод	0.10	-
1182	501212.08	1351132.14	Аналитический метод	0.10	-
1183	501212.49	1351143.08	Аналитический метод	0.10	-
1184	501211.51	1351158.02	Аналитический метод	0.10	-
1185	501213.69	1351177.59	Аналитический метод	0.10	-
1186	501213.98	1351179.50	Аналитический метод	0.10	-
1187	501215.21	1351183.80	Аналитический метод	0.10	-
1188	501217.18	1351187.81	Аналитический метод	0.10	-
1189	501228.63	1351206.62	Аналитический метод	0.10	-
1190	501273.88	1351275.18	Аналитический метод	0.10	-
1191	501290.88	1351287.84	Аналитический метод	0.10	-
1192	501343.05	1351313.55	Аналитический метод	0.10	-
1193	501413.74	1351412.96	Аналитический метод	0.10	-
1194	501478.10	1351505.85	Аналитический метод	0.10	-
1195	501498.15	1351531.04	Аналитический метод	0.10	-
1196	501511.59	1351543.28	Аналитический метод	0.10	-
1197	501513.16	1351544.59	Аналитический метод	0.10	-

2. Сведения о характерных точках границ объекта					
Обозначение характерных точек границ	Координаты, м		Метод определения координат характерной точки	Средняя квадратическая погрешность положения характерной точки (Mt), м	Описание обозначения точки на местности (при наличии)
	X	Y			
1	2	3	4	5	6
1198	501516.93	1351546.99	Аналитический метод	0.10	-
1199	501521.07	1351548.68	Аналитический метод	0.10	-
1200	501538.92	1351554.18	Аналитический метод	0.10	-
1201	501571.99	1351560.58	Аналитический метод	0.10	-
1202	501602.41	1351564.58	Аналитический метод	0.10	-
1203	501688.74	1351575.47	Аналитический метод	0.10	-
1204	501822.71	1351593.30	Аналитический метод	0.10	-
1205	501856.15	1351597.81	Аналитический метод	0.10	-
1206	501884.13	1351602.46	Аналитический метод	0.10	-
1207	501886.17	1351604.08	Аналитический метод	0.10	-
1208	501890.61	1351610.18	Аналитический метод	0.10	-
1209	501931.96	1351666.10	Аналитический метод	0.10	-
1210	501999.80	1351759.23	Аналитический метод	0.10	-
1211	502062.50	1351844.70	Аналитический метод	0.10	-
1212	502073.68	1351857.85	Аналитический метод	0.10	-
1213	502082.57	1351864.64	Аналитический метод	0.10	-
1214	502094.26	1351869.07	Аналитический метод	0.10	-
1215	502112.92	1351868.29	Аналитический метод	0.10	-
1216	502180.69	1351836.75	Аналитический метод	0.10	-
1217	502270.69	1351802.38	Аналитический метод	0.10	-
1218	502313.90	1351776.43	Аналитический метод	0.10	-
1219	502452.64	1351687.43	Аналитический метод	0.10	-
1220	502462.75	1351679.35	Аналитический метод	0.10	-
1221	502470.67	1351682.61	Аналитический метод	0.10	-
1222	502480.68	1351686.66	Аналитический метод	0.10	-

2. Сведения о характерных точках границ объекта					
Обозначение характерных точек границ	Координаты, м		Метод определения координат характерной точки	Средняя квадратическая погрешность положения характерной точки (Mt), м	Описание обозначения точки на местности (при наличии)
	X	Y			
1	2	3	4	5	6
1223	502489.00	1351690.08	Аналитический метод	0.10	-
1224	502489.72	1351696.27	Аналитический метод	0.10	-
1225	502491.10	1351707.10	Аналитический метод	0.10	-
1226	502492.54	1351718.82	Аналитический метод	0.10	-
1227	502494.70	1351736.11	Аналитический метод	0.10	-
1228	502495.48	1351743.58	Аналитический метод	0.10	-
1229	502502.44	1351809.56	Аналитический метод	0.10	-
1230	502503.05	1351815.77	Аналитический метод	0.10	-
1231	502503.77	1351820.34	Аналитический метод	0.10	-
1232	502506.13	1351826.44	Аналитический метод	0.10	-
1233	502508.67	1351830.77	Аналитический метод	0.10	-
1234	502512.10	1351835.88	Аналитический метод	0.10	-
1235	502534.60	1351870.75	Аналитический метод	0.10	-
1236	502565.99	1351920.37	Аналитический метод	0.10	-
1237	502593.25	1351963.02	Аналитический метод	0.10	-
1238	502613.20	1351994.50	Аналитический метод	0.10	-
1239	502678.31	1352095.27	Аналитический метод	0.10	-
1240	502681.39	1352099.70	Аналитический метод	0.10	-
1241	502686.44	1352107.94	Аналитический метод	0.10	-
1242	502689.49	1352111.92	Аналитический метод	0.10	-
1243	502692.16	1352114.89	Аналитический метод	0.10	-
1244	502695.67	1352117.66	Аналитический метод	0.10	-
1245	502697.53	1352118.87	Аналитический метод	0.10	-
1246	502701.52	1352120.86	Аналитический метод	0.10	-
1247	502705.81	1352122.12	Аналитический метод	0.10	-

2. Сведения о характерных точках границ объекта

Обозначение характерных точек границ	Координаты, м		Метод определения координат характерной точки	Средняя квадратическая погрешность положения характерной точки (Mt), м	Описание обозначения точки на местности (при наличии)
	X	Y			
1	2	3	4	5	6
1248	502710.25	1352122.59	Аналитический метод	0.10	-
1249	502711.51	1352122.61	Аналитический метод	0.10	-
1250	502714.39	1352122.49	Аналитический метод	0.10	-
1251	502718.78	1352121.65	Аналитический метод	0.10	-
1252	502722.95	1352120.04	Аналитический метод	0.10	-
1253	502729.20	1352116.97	Аналитический метод	0.10	-
1254	502736.02	1352112.69	Аналитический метод	0.10	-
1255	502744.39	1352107.79	Аналитический метод	0.10	-
1256	502747.90	1352105.29	Аналитический метод	0.10	-
1257	502751.04	1352102.11	Аналитический метод	0.10	-
1258	502753.56	1352098.42	Аналитический метод	0.10	-
1259	502755.38	1352094.34	Аналитический метод	0.10	-
1260	502756.45	1352090.00	Аналитический метод	0.10	-
1261	502756.73	1352085.54	Аналитический метод	0.10	-
1262	502756.21	1352081.11	Аналитический метод	0.10	-
1263	502754.91	1352076.83	Аналитический метод	0.10	-
1264	502752.87	1352072.86	Аналитический метод	0.10	-
1265	502742.19	1352055.97	Аналитический метод	0.10	-
1266	502740.24	1352053.29	Аналитический метод	0.10	-
1267	502737.08	1352050.13	Аналитический метод	0.10	-
1268	502733.40	1352047.59	Аналитический метод	0.10	-
1269	502729.34	1352045.74	Аналитический метод	0.10	-
1270	502725.01	1352044.64	Аналитический метод	0.10	-
1271	502720.55	1352044.34	Аналитический метод	0.10	-
1272	502715.71	1352036.90	Аналитический метод	0.10	-

2. Сведения о характерных точках границ объекта

Обозначение характерных точек границ	Координаты, м		Метод определения координат характерной точки	Средняя квадратическая погрешность положения характерной точки (Mt), м	Описание обозначения точки на местности (при наличии)
	X	Y			
1	2	3	4	5	6
1273	502708.63	1352025.93	Аналитический метод	0.10	-
1274	502691.29	1351998.23	Аналитический метод	0.10	-
1275	502645.99	1351928.09	Аналитический метод	0.10	-
1276	502617.82	1351886.40	Аналитический метод	0.10	-
1277	502586.64	1351838.45	Аналитический метод	0.10	-
1278	502566.61	1351805.59	Аналитический метод	0.10	-
1279	502564.85	1351802.07	Аналитический метод	0.10	-
1280	502564.55	1351798.10	Аналитический метод	0.10	-
1281	502561.74	1351777.52	Аналитический метод	0.10	-
1282	502560.03	1351761.38	Аналитический метод	0.10	-
1283	502550.83	1351675.87	Аналитический метод	0.10	-
1284	502549.04	1351653.14	Аналитический метод	0.10	-
1285	502548.43	1351645.65	Аналитический метод	0.10	-
1286	502546.81	1351638.52	Аналитический метод	0.10	-
1287	502544.11	1351632.43	Аналитический метод	0.10	-
1288	502541.97	1351628.82	Аналитический метод	0.10	-
1289	502536.88	1351620.83	Аналитический метод	0.10	-
1290	502512.45	1351592.14	Аналитический метод	0.10	-
1291	502512.91	1351591.56	Аналитический метод	0.10	-
1292	502536.18	1351538.48	Аналитический метод	0.10	-
1293	502544.29	1351526.54	Аналитический метод	0.10	-
1294	502555.27	1351521.03	Аналитический метод	0.10	-
1295	502560.91	1351518.79	Аналитический метод	0.10	-
1296	502569.48	1351515.26	Аналитический метод	0.10	-
1297	502582.46	1351511.80	Аналитический метод	0.10	-

2. Сведения о характерных точках границ объекта

Обозначение характерных точек границ	Координаты, м		Метод определения координат характерной точки	Средняя квадратическая погрешность положения характерной точки (Mt), м	Описание обозначения точки на местности (при наличии)
	X	Y			
1	2	3	4	5	6
1298	502598.97	1351509.20	Аналитический метод	0.10	-
1299	502605.37	1351508.62	Аналитический метод	0.10	-
1300	502800.03	1351511.37	Аналитический метод	0.10	-
1301	502965.44	1351517.05	Аналитический метод	0.10	-
1302	503103.45	1351521.48	Аналитический метод	0.10	-
1303	503193.44	1351524.16	Аналитический метод	0.10	-
1304	503271.25	1351524.67	Аналитический метод	0.10	-
1305	503297.10	1351527.56	Аналитический метод	0.10	-
1306	503373.84	1351555.13	Аналитический метод	0.10	-
1307	503400.06	1351561.25	Аналитический метод	0.10	-
1308	503432.88	1351567.33	Аналитический метод	0.10	-
1309	503468.56	1351572.64	Аналитический метод	0.10	-
1310	503720.43	1351587.07	Аналитический метод	0.10	-
1311	503748.74	1351588.32	Аналитический метод	0.10	-
1312	503763.59	1351592.20	Аналитический метод	0.10	-
1313	503765.97	1351595.00	Аналитический метод	0.10	-
1314	503776.66	1351626.70	Аналитический метод	0.10	-
1315	503813.86	1351744.76	Аналитический метод	0.10	-
1316	503836.51	1351818.26	Аналитический метод	0.10	-
1317	503846.16	1351852.67	Аналитический метод	0.10	-
1318	503850.84	1351890.50	Аналитический метод	0.10	-
1319	503843.50	1351990.63	Аналитический метод	0.10	-
1320	503833.89	1352124.37	Аналитический метод	0.10	-
1321	503824.90	1352251.15	Аналитический метод	0.10	-
1322	503816.57	1352380.56	Аналитический метод	0.10	-

2. Сведения о характерных точках границ объекта					
Обозначение характерных точек границ	Координаты, м		Метод определения координат характерной точки	Средняя квадратическая погрешность положения характерной точки (Mt), м	Описание обозначения точки на местности (при наличии)
	X	Y			
1	2	3	4	5	6
1323	503818.15	1352441.40	Аналитический метод	0.10	-
1324	503810.66	1352498.06	Аналитический метод	0.10	-
1325	503808.02	1352600.69	Аналитический метод	0.10	-
1326	503796.53	1352792.23	Аналитический метод	0.10	-
1327	503797.73	1352900.16	Аналитический метод	0.10	-
1328	503808.32	1353000.52	Аналитический метод	0.10	-
1329	503815.68	1353042.19	Аналитический метод	0.10	-
1330	503816.35	1353045.00	Аналитический метод	0.10	-
1331	503818.00	1353049.14	Аналитический метод	0.10	-
1332	503901.19	1353213.23	Аналитический метод	0.10	-
1333	503947.38	1353289.80	Аналитический метод	0.10	-
1334	503943.70	1353312.86	Аналитический метод	0.10	-
1335	503943.43	1353317.32	Аналитический метод	0.10	-
1336	503943.96	1353321.75	Аналитический метод	0.10	-
1337	503951.24	1353356.16	Аналитический метод	0.10	-
1338	503952.32	1353359.83	Аналитический метод	0.10	-
1339	503954.26	1353363.85	Аналитический метод	0.10	-
1340	504000.28	1353440.54	Аналитический метод	0.10	-
1341	504040.69	1353510.01	Аналитический метод	0.10	-
1342	504057.98	1353550.45	Аналитический метод	0.10	-
1343	504097.10	1353711.92	Аналитический метод	0.10	-
1344	504101.39	1353737.63	Аналитический метод	0.10	-
1345	504100.36	1353772.71	Аналитический метод	0.10	-
1346	504098.26	1353792.33	Аналитический метод	0.10	-
1347	504097.94	1353793.26	Аналитический метод	0.10	-

2. Сведения о характерных точках границ объекта					
Обозначение характерных точек границ	Координаты, м		Метод определения координат характерной точки	Средняя квадратическая погрешность положения характерной точки (Mt), м	Описание обозначения точки на местности (при наличии)
	X	Y			
1	2	3	4	5	6
1348	504097.58	1353793.85	Аналитический метод	0.10	-
1349	504096.15	1353795.49	Аналитический метод	0.10	-
1350	504094.82	1353796.51	Аналитический метод	0.10	-
1351	504086.99	1353801.36	Аналитический метод	0.10	-
1352	504043.23	1353824.54	Аналитический метод	0.10	-
1353	503969.75	1353864.59	Аналитический метод	0.10	-
1354	503935.34	1353885.63	Аналитический метод	0.10	-
1355	503933.99	1353886.51	Аналитический метод	0.10	-
1356	503930.58	1353889.40	Аналитический метод	0.10	-
1357	503925.43	1353894.62	Аналитический метод	0.10	-
1358	503922.68	1353897.94	Аналитический метод	0.10	-
1359	503920.48	1353901.82	Аналитический метод	0.10	-
1360	503919.00	1353906.04	Аналитический метод	0.10	-
1361	503918.29	1353910.45	Аналитический метод	0.10	-
1362	503917.71	1353918.82	Аналитический метод	0.10	-
1363	503917.68	1353921.78	Аналитический метод	0.10	-
1364	503918.30	1353926.21	Аналитический метод	0.10	-
1365	503919.69	1353930.45	Аналитический метод	0.10	-
1366	503920.86	1353933.15	Аналитический метод	0.10	-
1367	503901.14	1353945.61	Аналитический метод	0.10	-
1368	503884.30	1353955.45	Аналитический метод	0.10	-
1369	503792.79	1354009.44	Аналитический метод	0.10	-
1370	503720.91	1354050.86	Аналитический метод	0.10	-
1371	503641.08	1354100.66	Аналитический метод	0.10	-
1372	503600.99	1354134.35	Аналитический метод	0.10	-

2. Сведения о характерных точках границ объекта					
Обозначение характерных точек границ	Координаты, м		Метод определения координат характерной точки	Средняя квадратическая погрешность положения характерной точки (Mt), м	Описание обозначения точки на местности (при наличии)
	X	Y			
1	2	3	4	5	6
1373	503562.18	1354166.74	Аналитический метод	0.10	-
1374	503483.80	1354232.13	Аналитический метод	0.10	-
1375	503384.72	1354313.62	Аналитический метод	0.10	-
1376	503259.80	1354418.18	Аналитический метод	0.10	-
1377	503213.51	1354457.02	Аналитический метод	0.10	-
1378	503085.90	1354563.38	Аналитический метод	0.10	-
1379	502949.72	1354659.00	Аналитический метод	0.10	-
1380	502749.31	1354746.28	Аналитический метод	0.10	-
1381	502685.76	1354772.91	Аналитический метод	0.10	-
1382	502581.28	1354815.67	Аналитический метод	0.10	-
1383	502463.64	1354868.91	Аналитический метод	0.10	-
1384	502148.38	1354968.23	Аналитический метод	0.10	-
1385	502145.12	1354969.51	Аналитический метод	0.10	-
1386	502141.28	1354971.78	Аналитический метод	0.10	-
1387	502047.48	1355039.35	Аналитический метод	0.10	-
1388	501855.37	1355150.53	Аналитический метод	0.10	-
1389	501807.08	1355198.36	Аналитический метод	0.10	-
1390	501742.18	1355300.43	Аналитический метод	0.10	-
1391	501741.20	1355302.12	Аналитический метод	0.10	-
1392	501739.46	1355306.24	Аналитический метод	0.10	-
1393	501719.57	1355368.57	Аналитический метод	0.10	-
1394	501653.45	1355525.85	Аналитический метод	0.10	-
1395	501590.01	1355622.18	Аналитический метод	0.10	-
1396	501506.97	1355726.37	Аналитический метод	0.10	-
1397	501463.93	1355780.46	Аналитический метод	0.10	-

2. Сведения о характерных точках границ объекта					
Обозначение характерных точек границ	Координаты, м		Метод определения координат характерной точки	Средняя квадратическая погрешность положения характерной точки (Mt), м	Описание обозначения точки на местности (при наличии)
	X	Y			
1	2	3	4	5	6
1398	501412.79	1355841.88	Аналитический метод	0.10	-
1399	501345.34	1355928.25	Аналитический метод	0.10	-
1400	501328.63	1355947.05	Аналитический метод	0.10	-
1401	501233.93	1355977.30	Аналитический метод	0.10	-
1402	501109.77	1356000.75	Аналитический метод	0.10	-
1403	500992.33	1356015.42	Аналитический метод	0.10	-
1404	500971.16	1356017.40	Аналитический метод	0.10	-
1405	500790.31	1356035.99	Аналитический метод	0.10	-
1406	500757.40	1356036.66	Аналитический метод	0.10	-
1407	500711.57	1356037.01	Аналитический метод	0.10	-
1408	500606.96	1356035.01	Аналитический метод	0.10	-
1409	500518.49	1356037.60	Аналитический метод	0.10	-
1410	500509.57	1356038.47	Аналитический метод	0.10	-
1411	500490.82	1356043.39	Аналитический метод	0.10	-
1412	500479.93	1356049.59	Аналитический метод	0.10	-
1413	500467.43	1356060.28	Аналитический метод	0.10	-
1414	500460.13	1356069.33	Аналитический метод	0.10	-
1415	500446.65	1356091.00	Аналитический метод	0.10	-
1416	500392.29	1356176.30	Аналитический метод	0.10	-
1417	500373.27	1356207.42	Аналитический метод	0.10	-
1418	500299.25	1356333.03	Аналитический метод	0.10	-
1419	500227.16	1356457.79	Аналитический метод	0.10	-
1420	500194.96	1356513.43	Аналитический метод	0.10	-
1421	500158.46	1356573.62	Аналитический метод	0.10	-
1422	500045.08	1356752.35	Аналитический метод	0.10	-

2. Сведения о характерных точках границ объекта

Обозначение характерных точек границ	Координаты, м		Метод определения координат характерной точки	Средняя квадратическая погрешность положения характерной точки (Mt), м	Описание обозначения точки на местности (при наличии)
	X	Y			
1	2	3	4	5	6
1423	499880.41	1357013.43	Аналитический метод	0.10	-
1424	499806.99	1357132.32	Аналитический метод	0.10	-
1425	499708.81	1357295.12	Аналитический метод	0.10	-
1426	499568.97	1357511.25	Аналитический метод	0.10	-
1427	499546.60	1357537.89	Аналитический метод	0.10	-
1428	499436.42	1357724.49	Аналитический метод	0.10	-
1429	499419.77	1357739.67	Аналитический метод	0.10	-
1430	499343.57	1357779.75	Аналитический метод	0.10	-
1431	499149.20	1357855.65	Аналитический метод	0.10	-
1432	498710.05	1358017.69	Аналитический метод	0.10	-
1433	498575.45	1358057.59	Аналитический метод	0.10	-
1434	498572.81	1358058.54	Аналитический метод	0.10	-
1435	498568.87	1358060.64	Аналитический метод	0.10	-
1436	498565.36	1358063.42	Аналитический метод	0.10	-
1437	498527.73	1358099.09	Аналитический метод	0.10	-
1438	498526.38	1358100.46	Аналитический метод	0.10	-
1439	498523.70	1358104.03	Аналитический метод	0.10	-
1440	498383.15	1358330.17	Аналитический метод	0.10	-
1441	498365.52	1358359.31	Аналитический метод	0.10	-
1442	498357.96	1358372.94	Аналитический метод	0.10	-
1443	498355.87	1358377.94	Аналитический метод	0.10	-
1444	498355.29	1358379.48	Аналитический метод	0.10	-
1445	498354.23	1358383.82	Аналитический метод	0.10	-
1446	498353.65	1358387.65	Аналитический метод	0.10	-
1447	498353.43	1358389.60	Аналитический метод	0.10	-

2. Сведения о характерных точках границ объекта					
Обозначение характерных точек границ	Координаты, м		Метод определения координат характерной точки	Средняя квадратическая погрешность положения характерной точки (Mt), м	Описание обозначения точки на местности (при наличии)
	X	Y			
1	2	3	4	5	6
1448	498353.51	1358394.07	Аналитический метод	0.10	-
1449	498354.39	1358398.45	Аналитический метод	0.10	-
1450	498356.86	1358406.77	Аналитический метод	0.10	-
1451	498358.65	1358410.86	Аналитический метод	0.10	-
1452	498367.18	1358426.41	Аналитический метод	0.10	-
1453	498375.51	1358439.50	Аналитический метод	0.10	-
1454	498375.96	1358441.04	Аналитический метод	0.10	-
1455	498375.22	1358442.92	Аналитический метод	0.10	-
1456	498368.62	1358455.96	Аналитический метод	0.10	-
1457	498339.53	1358502.86	Аналитический метод	0.10	-
1458	498332.57	1358512.29	Аналитический метод	0.10	-
1459	498326.63	1358520.84	Аналитический метод	0.10	-
1460	498320.29	1358521.54	Аналитический метод	0.10	-
1461	498315.17	1358522.97	Аналитический метод	0.10	-
1462	498313.34	1358523.56	Аналитический метод	0.10	-
1463	498309.30	1358525.47	Аналитический метод	0.10	-
1464	498305.66	1358528.06	Аналитический метод	0.10	-
1465	498302.55	1358531.26	Аналитический метод	0.10	-
1466	498297.79	1358537.11	Аналитический метод	0.10	-
1467	498294.92	1358541.73	Аналитический метод	0.10	-
1468	498290.24	1358549.21	Аналитический метод	0.10	-
1469	498280.89	1358564.75	Аналитический метод	0.10	-
1470	498259.35	1358602.42	Аналитический метод	0.10	-
1471	498253.05	1358614.43	Аналитический метод	0.10	-
1472	498246.05	1358628.84	Аналитический метод	0.10	-

2. Сведения о характерных точках границ объекта					
Обозначение характерных точек границ	Координаты, м		Метод определения координат характерной точки	Средняя квадратическая погрешность положения характерной точки (Mt), м	Описание обозначения точки на местности (при наличии)
	X	Y			
1	2	3	4	5	6
1473	498241.64	1358642.06	Аналитический метод	0.10	-
1474	498240.99	1358644.34	Аналитический метод	0.10	-
1475	498240.38	1358648.77	Аналитический метод	0.10	-
1476	498240.04	1358655.79	Аналитический метод	0.10	-
1477	498240.32	1358670.41	Аналитический метод	0.10	-
1478	498239.93	1358780.37	Аналитический метод	0.10	-
1479	498238.10	1358871.69	Аналитический метод	0.10	-
1480	498221.41	1358906.08	Аналитический метод	0.10	-
1481	498197.88	1358953.02	Аналитический метод	0.10	-
1482	498063.18	1359278.00	Аналитический метод	0.10	-
1483	498043.47	1359329.29	Аналитический метод	0.10	-
1484	498017.12	1359396.69	Аналитический метод	0.10	-
1485	497994.94	1359452.11	Аналитический метод	0.10	-
1486	497985.19	1359474.72	Аналитический метод	0.10	-
1487	497984.25	1359477.28	Аналитический метод	0.10	-
1488	497983.33	1359481.65	Аналитический метод	0.10	-
1489	497981.89	1359493.67	Аналитический метод	0.10	-
1490	497980.94	1359521.88	Аналитический метод	0.10	-
1491	497980.68	1359547.04	Аналитический метод	0.10	-
1492	497977.90	1359626.64	Аналитический метод	0.10	-
1493	497976.06	1359635.04	Аналитический метод	0.10	-
1494	497929.45	1359692.70	Аналитический метод	0.10	-
1495	497876.90	1359760.15	Аналитический метод	0.10	-
1496	497822.08	1359824.46	Аналитический метод	0.10	-
1497	497722.00	1359930.09	Аналитический метод	0.10	-

2. Сведения о характерных точках границ объекта					
Обозначение характерных точек границ	Координаты, м		Метод определения координат характерной точки	Средняя квадратическая погрешность положения характерной точки (Mt), м	Описание обозначения точки на местности (при наличии)
	X	Y			
1	2	3	4	5	6
1498	497618.13	1360034.67	Аналитический метод	0.10	-
1499	497569.89	1360084.00	Аналитический метод	0.10	-
1500	497510.38	1360148.51	Аналитический метод	0.10	-
1501	497493.21	1360168.70	Аналитический метод	0.10	-
1502	497482.66	1360186.05	Аналитический метод	0.10	-
1503	497481.97	1360187.26	Аналитический метод	0.10	-
1504	497480.23	1360191.37	Аналитический метод	0.10	-
1505	497479.24	1360195.73	Аналитический метод	0.10	-
1506	497478.21	1360203.43	Аналитический метод	0.10	-
1507	497477.99	1360206.59	Аналитический метод	0.10	-
1508	497478.36	1360211.04	Аналитический метод	0.10	-
1509	497479.52	1360215.35	Аналитический метод	0.10	-
1510	497484.39	1360228.63	Аналитический метод	0.10	-
1511	497496.10	1360252.01	Аналитический метод	0.10	-
1512	497555.44	1360368.34	Аналитический метод	0.10	-
1513	497630.00	1360509.16	Аналитический метод	0.10	-
1514	497644.50	1360531.69	Аналитический метод	0.10	-
1515	497644.89	1360534.03	Аналитический метод	0.10	-
1516	497635.50	1360553.63	Аналитический метод	0.10	-
1517	497581.11	1360633.40	Аналитический метод	0.10	-
1518	497575.25	1360646.36	Аналитический метод	0.10	-
1519	497567.45	1360648.41	Аналитический метод	0.10	-
1520	497531.16	1360659.88	Аналитический метод	0.10	-
1521	497445.95	1360685.48	Аналитический метод	0.10	-
1522	497411.24	1360695.78	Аналитический метод	0.10	-

2. Сведения о характерных точках границ объекта

Обозначение характерных точек границ	Координаты, м		Метод определения координат характерной точки	Средняя квадратическая погрешность положения характерной точки (Mt), м	Описание обозначения точки на местности (при наличии)
	X	Y			
1	2	3	4	5	6
1523	497409.21	1360696.48	Аналитический метод	0.10	-
1524	497405.22	1360698.48	Аналитический метод	0.10	-
1525	497401.64	1360701.16	Аналитический метод	0.10	-
1526	497399.75	1360702.86	Аналитический метод	0.10	-
1527	497398.83	1360703.74	Аналитический метод	0.10	-
1528	497395.95	1360707.16	Аналитический метод	0.10	-
1529	497393.74	1360711.04	Аналитический метод	0.10	-
1530	497392.25	1360715.25	Аналитический метод	0.10	-
1531	497391.53	1360719.66	Аналитический метод	0.10	-
1532	497391.61	1360724.13	Аналитический метод	0.10	-
1533	497392.12	1360728.84	Аналитический метод	0.10	-
1534	497396.40	1360743.08	Аналитический метод	0.10	-
1535	497414.46	1360799.53	Аналитический метод	0.10	-
1536	497428.41	1360843.39	Аналитический метод	0.10	-
1537	497425.63	1360849.37	Аналитический метод	0.10	-
1538	497421.61	1360855.91	Аналитический метод	0.10	-
1539	497392.69	1360896.46	Аналитический метод	0.10	-
1540	497255.52	1361072.89	Аналитический метод	0.10	-
1541	497163.78	1361200.95	Аналитический метод	0.10	-
1542	497111.84	1361249.14	Аналитический метод	0.10	-
1543	496872.21	1361381.01	Аналитический метод	0.10	-
1544	496601.84	1361527.42	Аналитический метод	0.10	-
1545	496476.79	1361594.09	Аналитический метод	0.10	-
1546	496448.15	1361607.81	Аналитический метод	0.10	-
1547	496437.02	1361612.92	Аналитический метод	0.10	-

2. Сведения о характерных точках границ объекта

Обозначение характерных точек границ	Координаты, м		Метод определения координат характерной точки	Средняя квадратическая погрешность положения характерной точки (Mt), м	Описание обозначения точки на местности (при наличии)
	X	Y			
1	2	3	4	5	6
1548	496417.34	1361628.15	Аналитический метод	0.10	-
1549	496408.03	1361640.26	Аналитический метод	0.10	-
1550	496405.76	1361644.11	Аналитический метод	0.10	-
1551	496404.21	1361648.30	Аналитический метод	0.10	-
1552	496399.09	1361667.21	Аналитический метод	0.10	-
1553	496381.35	1361733.46	Аналитический метод	0.10	-
1554	496312.37	1361994.81	Аналитический метод	0.10	-
1555	496237.72	1362268.64	Аналитический метод	0.10	-
1556	496199.36	1362399.69	Аналитический метод	0.10	-
1557	496191.94	1362420.68	Аналитический метод	0.10	-
1558	496189.04	1362425.62	Аналитический метод	0.10	-
1559	496151.45	1362445.60	Аналитический метод	0.10	-
1560	495999.77	1362510.72	Аналитический метод	0.10	-
1561	495995.92	1362512.98	Аналитический метод	0.10	-
1562	495992.52	1362515.88	Аналитический метод	0.10	-
1563	495989.70	1362519.35	Аналитический метод	0.10	-
1564	495987.54	1362523.26	Аналитический метод	0.10	-
1565	495954.98	1362597.16	Аналитический метод	0.10	-
1566	495953.78	1362600.51	Аналитический метод	0.10	-
1567	495952.97	1362604.91	Аналитический метод	0.10	-
1568	495940.15	1362741.70	Аналитический метод	0.10	-
1569	495924.40	1363024.07	Аналитический метод	0.10	-
1570	495921.03	1363083.67	Аналитический метод	0.10	-
1571	495910.01	1363278.63	Аналитический метод	0.10	-
1572	495908.63	1363329.48	Аналитический метод	0.10	-

2. Сведения о характерных точках границ объекта					
Обозначение характерных точек границ	Координаты, м		Метод определения координат характерной точки	Средняя квадратическая погрешность положения характерной точки (Mt), м	Описание обозначения точки на местности (при наличии)
	X	Y			
1	2	3	4	5	6
1573	495909.47	1363345.26	Аналитический метод	0.10	-
1574	495908.64	1363346.66	Аналитический метод	0.10	-
1575	495896.88	1363358.05	Аналитический метод	0.10	-
1576	495652.80	1363550.39	Аналитический метод	0.10	-
1577	495432.49	1363727.98	Аналитический метод	0.10	-
1578	495376.24	1363772.93	Аналитический метод	0.10	-
1579	495344.11	1363798.00	Аналитический метод	0.10	-
1580	495326.30	1363812.67	Аналитический метод	0.10	-
1581	495323.28	1363815.62	Аналитический метод	0.10	-
1582	495320.67	1363819.24	Аналитический метод	0.10	-
1583	495318.75	1363823.28	Аналитический метод	0.10	-
1584	495317.58	1363827.59	Аналитический метод	0.10	-
1585	495313.18	1363852.27	Аналитический метод	0.10	-
1586	495306.35	1363895.74	Аналитический метод	0.10	-
1587	495306.06	1363898.96	Аналитический метод	0.10	-
1588	495306.34	1363903.42	Аналитический метод	0.10	-
1589	495307.41	1363907.75	Аналитический метод	0.10	-
1590	495308.05	1363909.61	Аналитический метод	0.10	-
1591	495309.55	1363913.08	Аналитический метод	0.10	-
1592	495311.97	1363916.84	Аналитический метод	0.10	-
1593	495313.86	1363919.27	Аналитический метод	0.10	-
1594	495325.78	1363934.33	Аналитический метод	0.10	-
1595	495438.14	1364082.78	Аналитический метод	0.10	-
1596	495503.17	1364170.77	Аналитический метод	0.10	-
1597	495550.15	1364232.23	Аналитический метод	0.10	-

2. Сведения о характерных точках границ объекта					
Обозначение характерных точек границ	Координаты, м		Метод определения координат характерной точки	Средняя квадратическая погрешность положения характерной точки (Mt), м	Описание обозначения точки на местности (при наличии)
	X	Y			
1	2	3	4	5	6
1598	495518.11	1364259.04	Аналитический метод	0.10	-
1599	495469.31	1364300.15	Аналитический метод	0.10	-
1600	495371.85	1364388.45	Аналитический метод	0.10	-
1601	495315.28	1364451.05	Аналитический метод	0.10	-
1602	495244.41	1364540.06	Аналитический метод	0.10	-
1603	495238.40	1364550.21	Аналитический метод	0.10	-
1604	495237.14	1364552.61	Аналитический метод	0.10	-
1605	495235.66	1364556.83	Аналитический метод	0.10	-
1606	495232.74	1364568.38	Аналитический метод	0.10	-
1607	495203.19	1364706.04	Аналитический метод	0.10	-
1608	495199.19	1364734.64	Аналитический метод	0.10	-
1609	495199.04	1364739.10	Аналитический метод	0.10	-
1610	495199.68	1364743.52	Аналитический метод	0.10	-
1611	495201.10	1364747.76	Аналитический метод	0.10	-
1612	495203.26	1364751.67	Аналитический метод	0.10	-
1613	495204.38	1364753.34	Аналитический метод	0.10	-
1614	495301.31	1364881.81	Аналитический метод	0.10	-
1615	495367.61	1364969.68	Аналитический метод	0.10	-
1616	495576.79	1365515.20	Аналитический метод	0.10	-
1617	495590.06	1365662.32	Аналитический метод	0.10	-
1618	495590.26	1365663.35	Аналитический метод	0.10	-
1619	495592.55	1365689.65	Аналитический метод	0.10	-
1620	495594.05	1365706.56	Аналитический метод	0.10	-
1621	495594.24	1365708.13	Аналитический метод	0.10	-
1622	495595.30	1365712.46	Аналитический метод	0.10	-

2. Сведения о характерных точках границ объекта					
Обозначение характерных точек границ	Координаты, м		Метод определения координат характерной точки	Средняя квадратическая погрешность положения характерной точки (Mt), м	Описание обозначения точки на местности (при наличии)
	X	Y			
1	2	3	4	5	6
1623	495597.13	1365716.54	Аналитический метод	0.10	-
1624	495599.64	1365720.23	Аналитический метод	0.10	-
1625	495602.78	1365723.42	Аналитический метод	0.10	-
1626	495606.43	1365725.99	Аналитический метод	0.10	-
1627	495635.26	1365742.67	Аналитический метод	0.10	-
1628	495680.83	1365768.78	Аналитический метод	0.10	-
1629	495808.50	1365850.38	Аналитический метод	0.10	-
1630	495845.60	1365886.85	Аналитический метод	0.10	-
1631	495882.27	1365930.23	Аналитический метод	0.10	-
1632	495899.37	1365950.85	Аналитический метод	0.10	-
1633	495899.64	1365951.43	Аналитический метод	0.10	-
1634	495893.92	1366053.43	Аналитический метод	0.10	-
1635	495891.63	1366169.16	Аналитический метод	0.10	-
1636	495890.68	1366346.10	Аналитический метод	0.10	-
1637	495890.59	1366375.60	Аналитический метод	0.10	-
1638	495891.17	1366478.70	Аналитический метод	0.10	-
1639	495890.17	1366540.61	Аналитический метод	0.10	-
1640	495892.00	1366629.87	Аналитический метод	0.10	-
1641	495893.78	1366864.48	Аналитический метод	0.10	-
1642	495893.88	1366877.23	Аналитический метод	0.10	-
1643	495894.16	1366880.80	Аналитический метод	0.10	-
1644	495895.23	1366885.14	Аналитический метод	0.10	-
1645	495897.05	1366889.22	Аналитический метод	0.10	-
1646	495998.40	1367070.91	Аналитический метод	0.10	-
1647	496373.48	1367624.49	Аналитический метод	0.10	-

2. Сведения о характерных точках границ объекта					
Обозначение характерных точек границ	Координаты, м		Метод определения координат характерной точки	Средняя квадратическая погрешность положения характерной точки (Mt), м	Описание обозначения точки на местности (при наличии)
	X	Y			
1	2	3	4	5	6
1648	496556.86	1367897.67	Аналитический метод	0.10	-
1649	496402.65	1368001.36	Аналитический метод	0.10	-
1650	496400.24	1368003.20	Аналитический метод	0.10	-
1651	496397.14	1368006.42	Аналитический метод	0.10	-
1652	496394.66	1368010.13	Аналитический метод	0.10	-
1653	496392.87	1368014.23	Аналитический метод	0.10	-
1654	496391.85	1368018.58	Аналитический метод	0.10	-
1655	496391.62	1368023.04	Аналитический метод	0.10	-
1656	496414.33	1368633.72	Аналитический метод	0.10	-
1657	496385.82	1368687.62	Аналитический метод	0.10	-
1658	496384.19	1368691.43	Аналитический метод	0.10	-
1659	496383.17	1368695.78	Аналитический метод	0.10	-
1660	496382.94	1368700.24	Аналитический метод	0.10	-
1661	496386.81	1368804.32	Аналитический метод	0.10	-
1662	496373.85	1368901.17	Аналитический метод	0.10	-
1663	496089.21	1368983.03	Аналитический метод	0.10	-
1664	496039.76	1368952.53	Аналитический метод	0.10	-
1665	496036.46	1368950.82	Аналитический метод	0.10	-
1666	496032.21	1368949.44	Аналитический метод	0.10	-
1667	496027.79	1368948.84	Аналитический метод	0.10	-
1668	496023.32	1368949.03	Аналитический метод	0.10	-
1669	496018.97	1368950.02	Аналитический метод	0.10	-
1670	496014.85	1368951.76	Аналитический метод	0.10	-
1671	495959.28	1368981.47	Аналитический метод	0.10	-
1672	495956.32	1368983.33	Аналитический метод	0.10	-

2. Сведения о характерных точках границ объекта

Обозначение характерных точек границ	Координаты, м		Метод определения координат характерной точки	Средняя квадратическая погрешность положения характерной точки (Mt), м	Описание обозначения точки на местности (при наличии)
	X	Y			
1	2	3	4	5	6
1673	495952.97	1368986.28	Аналитический метод	0.10	-
1674	495950.19	1368989.78	Аналитический метод	0.10	-
1675	495948.07	1368993.71	Аналитический метод	0.10	-
1676	495946.70	1368997.96	Аналитический метод	0.10	-
1677	495944.68	1369006.82	Аналитический метод	0.10	-
1678	495931.24	1369065.75	Аналитический метод	0.10	-
1679	495904.47	1369190.38	Аналитический метод	0.10	-
1680	495889.88	1369259.77	Аналитический метод	0.10	-
1681	495870.11	1369354.57	Аналитический метод	0.10	-
1682	495867.50	1369388.13	Аналитический метод	0.10	-
1683	495867.43	1369389.78	Аналитический метод	0.10	-
1684	495867.78	1369394.23	Аналитический метод	0.10	-
1685	495872.30	1369420.87	Аналитический метод	0.10	-
1686	495873.55	1369425.16	Аналитический метод	0.10	-
1687	495875.54	1369429.16	Аналитический метод	0.10	-
1688	495878.21	1369432.74	Аналитический метод	0.10	-
1689	495881.48	1369435.79	Аналитический метод	0.10	-
1690	496023.58	1369546.37	Аналитический метод	0.10	-
1691	496078.75	1369596.29	Аналитический метод	0.10	-
1692	496092.42	1369611.22	Аналитический метод	0.10	-
1693	496097.53	1369621.82	Аналитический метод	0.10	-
1694	496142.12	1369791.95	Аналитический метод	0.10	-
1695	496142.46	1369793.14	Аналитический метод	0.10	-
1696	496144.18	1369797.26	Аналитический метод	0.10	-
1697	496159.37	1369826.10	Аналитический метод	0.10	-

2. Сведения о характерных точках границ объекта					
Обозначение характерных точек границ	Координаты, м		Метод определения координат характерной точки	Средняя квадратическая погрешность положения характерной точки (Mt), м	Описание обозначения точки на местности (при наличии)
	X	Y			
1	2	3	4	5	6
1698	496161.61	1369829.60	Аналитический метод	0.10	-
1699	496164.62	1369832.90	Аналитический метод	0.10	-
1700	496175.35	1369842.71	Аналитический метод	0.10	-
1701	496175.98	1369843.27	Аналитический метод	0.10	-
1702	496179.62	1369845.85	Аналитический метод	0.10	-
1703	496183.67	1369847.75	Аналитический метод	0.10	-
1704	496187.98	1369848.90	Аналитический метод	0.10	-
1705	496223.81	1369855.06	Аналитический метод	0.10	-
1706	496371.20	1369880.34	Аналитический метод	0.10	-
1707	496416.39	1369889.39	Аналитический метод	0.10	-
1708	496942.11	1370129.31	Аналитический метод	0.10	-
1709	497037.62	1370241.18	Аналитический метод	0.10	-
1710	497212.09	1370461.09	Аналитический метод	0.10	-
1711	497229.13	1370484.64	Аналитический метод	0.10	-
1712	497220.57	1370518.75	Аналитический метод	0.10	-
1713	497186.70	1370647.35	Аналитический метод	0.10	-
1714	497180.58	1370682.32	Аналитический метод	0.10	-
1715	497175.86	1370768.56	Аналитический метод	0.10	-
1716	497170.80	1370883.53	Аналитический метод	0.10	-
1717	497165.25	1370988.97	Аналитический метод	0.10	-
1718	497165.29	1370992.16	Аналитический метод	0.10	-
1719	497166.02	1370996.57	Аналитический метод	0.10	-
1720	497167.52	1371000.78	Аналитический метод	0.10	-
1721	497169.75	1371004.65	Аналитический метод	0.10	-
1722	497172.64	1371008.06	Аналитический метод	0.10	-

2. Сведения о характерных точках границ объекта

Обозначение характерных точек границ	Координаты, м		Метод определения координат характерной точки	Средняя квадратическая погрешность положения характерной точки (Mt), м	Описание обозначения точки на местности (при наличии)
	X	Y			
1	2	3	4	5	6
1723	497176.08	1371010.91	Аналитический метод	0.10	-
1724	497179.98	1371013.09	Аналитический метод	0.10	-
1725	497184.20	1371014.55	Аналитический метод	0.10	-
1726	497188.62	1371015.23	Аналитический метод	0.10	-
1727	497200.60	1371016.00	Аналитический метод	0.10	-
1728	497204.72	1371015.93	Аналитический метод	0.10	-
1729	497209.10	1371015.08	Аналитический метод	0.10	-
1730	497213.27	1371013.47	Аналитический метод	0.10	-
1731	497217.08	1371011.14	Аналитический метод	0.10	-
1732	497220.42	1371008.18	Аналитический метод	0.10	-
1733	497223.18	1371004.66	Аналитический метод	0.10	-
1734	497225.26	1371000.71	Аналитический метод	0.10	-
1735	497226.62	1370996.45	Аналитический метод	0.10	-
1	497227.19	1370992.02	Аналитический метод	0.10	-
1736	497585.35	1360706.85	Аналитический метод	0.10	-
1737	497585.15	1360736.27	Аналитический метод	0.10	-
1738	497585.15	1360789.29	Аналитический метод	0.10	-
1739	497542.49	1360801.87	Аналитический метод	0.10	-
1740	497483.99	1360819.11	Аналитический метод	0.10	-
1741	497471.86	1360780.01	Аналитический метод	0.10	-
1742	497461.41	1360746.58	Аналитический метод	0.10	-
1743	497462.29	1360746.33	Аналитический метод	0.10	-
1744	497549.18	1360718.60	Аналитический метод	0.10	-
1745	497583.75	1360707.40	Аналитический метод	0.10	-
1736	497585.35	1360706.85	Аналитический метод	0.10	-

2. Сведения о характерных точках границ объекта

Обозначение характерных точек границ	Координаты, м		Метод определения координат характерной точки	Средняя квадратическая погрешность положения характерной точки (Mt), м	Описание обозначения точки на местности (при наличии)
	X	Y			
1	2	3	4	5	6
1746	466838.05	1351371.41	Аналитический метод	0.10	-
1747	466817.00	1351381.25	Аналитический метод	0.10	-
1748	466795.54	1351387.68	Аналитический метод	0.10	-
1749	466791.16	1351388.57	Аналитический метод	0.10	-
1750	466790.69	1351388.62	Аналитический метод	0.10	-
1751	466766.44	1351390.88	Аналитический метод	0.10	-
1752	466745.83	1351392.63	Аналитический метод	0.10	-
1753	466722.94	1351393.74	Аналитический метод	0.10	-
1754	466711.99	1351393.56	Аналитический метод	0.10	-
1755	466707.26	1351392.95	Аналитический метод	0.10	-
1756	466702.90	1351391.99	Аналитический метод	0.10	-
1757	466699.89	1351390.82	Аналитический метод	0.10	-
1758	466697.13	1351389.53	Аналитический метод	0.10	-
1759	466693.26	1351387.29	Аналитический метод	0.10	-
1760	466691.04	1351385.53	Аналитический метод	0.10	-
1761	466684.39	1351379.61	Аналитический метод	0.10	-
1762	466688.02	1351378.07	Аналитический метод	0.10	-
1763	466694.96	1351328.58	Аналитический метод	0.10	-
1764	466691.61	1351303.15	Аналитический метод	0.10	-
1765	466722.14	1351335.73	Аналитический метод	0.10	-
1766	466738.97	1351333.25	Аналитический метод	0.10	-
1767	466741.42	1351333.76	Аналитический метод	0.10	-
1768	466765.42	1351336.42	Аналитический метод	0.10	-
1769	466799.34	1351344.54	Аналитический метод	0.10	-
1746	466838.05	1351371.41	Аналитический метод	0.10	-

2. Сведения о характерных точках границ объекта

Обозначение характерных точек границ	Координаты, м		Метод определения координат характерной точки	Средняя квадратическая погрешность положения характерной точки (Mt), м	Описание обозначения точки на местности (при наличии)
	X	Y			
1	2	3	4	5	6
1770	465271.89	1350876.01	Аналитический метод	0.10	-
1771	465241.07	1350880.12	Аналитический метод	0.10	-
1772	465223.94	1350882.51	Аналитический метод	0.10	-
1773	465175.25	1350886.82	Аналитический метод	0.10	-
1774	465170.78	1350886.82	Аналитический метод	0.10	-
1775	465166.38	1350886.02	Аналитический метод	0.10	-
1776	465162.20	1350884.45	Аналитический метод	0.10	-
1777	465160.50	1350883.55	Аналитический метод	0.10	-
1778	465153.87	1350879.70	Аналитический метод	0.10	-
1779	465147.40	1350872.72	Аналитический метод	0.10	-
1780	465142.58	1350864.86	Аналитический метод	0.10	-
1781	465135.65	1350848.33	Аналитический метод	0.10	-
1782	465129.75	1350834.24	Аналитический метод	0.10	-
1783	465107.38	1350782.91	Аналитический метод	0.10	-
1784	465084.60	1350729.74	Аналитический метод	0.10	-
1785	465068.12	1350692.47	Аналитический метод	0.10	-
1786	465034.56	1350653.67	Аналитический метод	0.10	-
1787	465029.49	1350648.56	Аналитический метод	0.10	-
1788	465017.36	1350636.74	Аналитический метод	0.10	-
1789	465008.83	1350629.67	Аналитический метод	0.10	-
1790	465001.53	1350624.60	Аналитический метод	0.10	-
1791	464934.31	1350574.12	Аналитический метод	0.10	-
1792	464910.18	1350555.94	Аналитический метод	0.10	-
1793	464895.83	1350544.02	Аналитический метод	0.10	-
1794	464887.53	1350533.74	Аналитический метод	0.10	-

2. Сведения о характерных точках границ объекта

Обозначение характерных точек границ	Координаты, м		Метод определения координат характерной точки	Средняя квадратическая погрешность положения характерной точки (Mt), м	Описание обозначения точки на местности (при наличии)
	X	Y			
1	2	3	4	5	6
1795	464880.22	1350517.34	Аналитический метод	0.10	-
1796	464862.74	1350468.30	Аналитический метод	0.10	-
1797	464858.78	1350461.43	Аналитический метод	0.10	-
1798	464853.44	1350456.61	Аналитический метод	0.10	-
1799	464604.30	1350237.98	Аналитический метод	0.10	-
1800	464378.31	1350042.66	Аналитический метод	0.10	-
1801	464353.67	1350022.33	Аналитический метод	0.10	-
1802	464318.89	1350002.72	Аналитический метод	0.10	-
1803	464250.57	1349970.38	Аналитический метод	0.10	-
1804	464223.75	1349957.05	Аналитический метод	0.10	-
1805	464214.92	1349950.24	Аналитический метод	0.10	-
1806	464208.33	1349941.78	Аналитический метод	0.10	-
1807	464202.83	1349930.70	Аналитический метод	0.10	-
1808	464195.26	1349912.95	Аналитический метод	0.10	-
1809	464184.83	1349889.18	Аналитический метод	0.10	-
1810	464165.14	1349867.46	Аналитический метод	0.10	-
1811	464142.90	1349849.34	Аналитический метод	0.10	-
1812	464139.96	1349849.58	Аналитический метод	0.10	-
1813	464090.99	1349858.59	Аналитический метод	0.10	-
1814	463976.66	1349877.09	Аналитический метод	0.10	-
1815	463792.49	1349906.36	Аналитический метод	0.10	-
1816	463765.78	1349910.98	Аналитический метод	0.10	-
1817	463752.86	1349913.81	Аналитический метод	0.10	-
1818	463604.98	1349971.51	Аналитический метод	0.10	-
1819	463438.04	1350046.62	Аналитический метод	0.10	-

2. Сведения о характерных точках границ объекта					
Обозначение характерных точек границ	Координаты, м		Метод определения координат характерной точки	Средняя квадратическая погрешность положения характерной точки (Mt), м	Описание обозначения точки на местности (при наличии)
	X	Y			
1	2	3	4	5	6
1820	463305.67	1350104.09	Аналитический метод	0.10	-
1821	463243.04	1350131.35	Аналитический метод	0.10	-
1822	463238.80	1350132.76	Аналитический метод	0.10	-
1823	463210.36	1350139.04	Аналитический метод	0.10	-
1824	463205.93	1350139.61	Аналитический метод	0.10	-
1825	463201.47	1350139.38	Аналитический метод	0.10	-
1826	463197.12	1350138.36	Аналитический метод	0.10	-
1827	463172.24	1350129.01	Аналитический метод	0.10	-
1828	463096.81	1350091.34	Аналитический метод	0.10	-
1829	463004.22	1350045.10	Аналитический метод	0.10	-
1830	462860.56	1349973.12	Аналитический метод	0.10	-
1831	462814.35	1349950.42	Аналитический метод	0.10	-
1832	462721.06	1349903.95	Аналитический метод	0.10	-
1833	462704.56	1349895.14	Аналитический метод	0.10	-
1834	462700.83	1349892.69	Аналитический метод	0.10	-
1835	462697.59	1349889.62	Аналитический метод	0.10	-
1836	462695.44	1349886.81	Аналитический метод	0.10	-
1837	462675.71	1349856.74	Аналитический метод	0.10	-
1838	462637.84	1349782.71	Аналитический метод	0.10	-
1839	462546.41	1349564.56	Аналитический метод	0.10	-
1840	462540.54	1349554.64	Аналитический метод	0.10	-
1841	462529.54	1349553.60	Аналитический метод	0.10	-
1842	462265.55	1349546.38	Аналитический метод	0.10	-
1843	462016.04	1349537.82	Аналитический метод	0.10	-
1844	461858.34	1349532.31	Аналитический метод	0.10	-

2. Сведения о характерных точках границ объекта

Обозначение характерных точек границ	Координаты, м		Метод определения координат характерной точки	Средняя квадратическая погрешность положения характерной точки (Mt), м	Описание обозначения точки на местности (при наличии)
	X	Y			
1	2	3	4	5	6
1845	461695.74	1349526.65	Аналитический метод	0.10	-
1846	461645.13	1349521.53	Аналитический метод	0.10	-
1847	461487.53	1349505.92	Аналитический метод	0.10	-
1848	461292.39	1349494.96	Аналитический метод	0.10	-
1849	461107.70	1349489.12	Аналитический метод	0.10	-
1850	460929.31	1349479.78	Аналитический метод	0.10	-
1851	460901.54	1349484.73	Аналитический метод	0.10	-
1852	460897.09	1349485.12	Аналитический метод	0.10	-
1853	460892.64	1349484.71	Аналитический метод	0.10	-
1854	460888.34	1349483.52	Аналитический метод	0.10	-
1855	460859.20	1349472.02	Аналитический метод	0.10	-
1856	460846.53	1349468.57	Аналитический метод	0.10	-
1857	460842.34	1349467.02	Аналитический метод	0.10	-
1858	460838.49	1349464.74	Аналитический метод	0.10	-
1859	460837.02	1349463.60	Аналитический метод	0.10	-
1860	460817.36	1349447.10	Аналитический метод	0.10	-
1861	460689.60	1349347.73	Аналитический метод	0.10	-
1862	460632.05	1349289.67	Аналитический метод	0.10	-
1863	460405.68	1349102.48	Аналитический метод	0.10	-
1864	460278.33	1348998.41	Аналитический метод	0.10	-
1865	460160.07	1348901.10	Аналитический метод	0.10	-
1866	460152.39	1348894.61	Аналитический метод	0.10	-
1867	460146.58	1348893.83	Аналитический метод	0.10	-
1868	460132.52	1348893.21	Аналитический метод	0.10	-
1869	459931.12	1348892.18	Аналитический метод	0.10	-

2. Сведения о характерных точках границ объекта					
Обозначение характерных точек границ	Координаты, м		Метод определения координат характерной точки	Средняя квадратическая погрешность положения характерной точки (Mt), м	Описание обозначения точки на местности (при наличии)
	X	Y			
1	2	3	4	5	6
1870	459733.85	1348886.79	Аналитический метод	0.10	-
1871	459502.87	1348881.47	Аналитический метод	0.10	-
1872	459334.19	1348876.85	Аналитический метод	0.10	-
1873	459168.25	1348872.60	Аналитический метод	0.10	-
1874	458900.51	1348866.46	Аналитический метод	0.10	-
1875	458767.43	1348863.33	Аналитический метод	0.10	-
1876	458442.99	1348855.70	Аналитический метод	0.10	-
1877	458296.31	1348853.02	Аналитический метод	0.10	-
1878	457984.71	1348845.58	Аналитический метод	0.10	-
1879	457690.87	1348836.03	Аналитический метод	0.10	-
1880	457465.65	1348832.45	Аналитический метод	0.10	-
1881	457241.37	1348782.75	Аналитический метод	0.10	-
1882	457049.78	1348733.94	Аналитический метод	0.10	-
1883	456811.86	1348675.39	Аналитический метод	0.10	-
1884	456747.83	1348660.36	Аналитический метод	0.10	-
1885	456654.60	1348644.21	Аналитический метод	0.10	-
1886	456609.11	1348660.22	Аналитический метод	0.10	-
1887	456600.62	1348664.54	Аналитический метод	0.10	-
1888	456567.17	1348685.12	Аналитический метод	0.10	-
1889	456560.24	1348690.12	Аналитический метод	0.10	-
1890	456556.40	1348692.41	Аналитический метод	0.10	-
1891	456552.22	1348693.97	Аналитический метод	0.10	-
1892	456454.03	1348720.28	Аналитический метод	0.10	-
1893	456354.08	1348779.49	Аналитический метод	0.10	-
1894	456313.01	1348804.03	Аналитический метод	0.10	-

2. Сведения о характерных точках границ объекта					
Обозначение характерных точек границ	Координаты, м		Метод определения координат характерной точки	Средняя квадратическая погрешность положения характерной точки (Mt), м	Описание обозначения точки на местности (при наличии)
	X	Y			
1	2	3	4	5	6
1895	456200.00	1348870.55	Аналитический метод	0.10	-
1896	456120.18	1348918.05	Аналитический метод	0.10	-
1897	456100.74	1348932.99	Аналитический метод	0.10	-
1898	456092.47	1348947.30	Аналитический метод	0.10	-
1899	456087.74	1348963.24	Аналитический метод	0.10	-
1900	456081.44	1348991.35	Аналитический метод	0.10	-
1901	456077.71	1349009.26	Аналитический метод	0.10	-
1902	456073.66	1349018.57	Аналитический метод	0.10	-
1903	456071.52	1349022.49	Аналитический метод	0.10	-
1904	456068.72	1349025.96	Аналитический метод	0.10	-
1905	456065.34	1349028.89	Аналитический метод	0.10	-
1906	456064.00	1349029.78	Аналитический метод	0.10	-
1907	455990.35	1349075.88	Аналитический метод	0.10	-
1908	455986.37	1349077.90	Аналитический метод	0.10	-
1909	455982.09	1349079.18	Аналитический метод	0.10	-
1910	455977.65	1349079.68	Аналитический метод	0.10	-
1911	455973.19	1349079.38	Аналитический метод	0.10	-
1912	455894.56	1349064.57	Аналитический метод	0.10	-
1913	455732.08	1349149.89	Аналитический метод	0.10	-
1914	455718.58	1349158.03	Аналитический метод	0.10	-
1915	455714.56	1349159.99	Аналитический метод	0.10	-
1916	455712.29	1349160.73	Аналитический метод	0.10	-
1917	455702.91	1349163.30	Аналитический метод	0.10	-
1918	455692.93	1349163.71	Аналитический метод	0.10	-
1919	455448.82	1349154.54	Аналитический метод	0.10	-

2. Сведения о характерных точках границ объекта

Обозначение характерных точек границ	Координаты, м		Метод определения координат характерной точки	Средняя квадратическая погрешность положения характерной точки (Mt), м	Описание обозначения точки на местности (при наличии)
	X	Y			
1	2	3	4	5	6
1920	455213.02	1349145.46	Аналитический метод	0.10	-
1921	455073.08	1349140.05	Аналитический метод	0.10	-
1922	454911.88	1349134.25	Аналитический метод	0.10	-
1923	454897.41	1349134.76	Аналитический метод	0.10	-
1924	454896.26	1349134.92	Аналитический метод	0.10	-
1925	454882.23	1349145.59	Аналитический метод	0.10	-
1926	454822.60	1349206.54	Аналитический метод	0.10	-
1927	454540.03	1349509.38	Аналитический метод	0.10	-
1928	454011.75	1350063.29	Аналитический метод	0.10	-
1929	453815.55	1350272.78	Аналитический метод	0.10	-
1930	453832.03	1350322.63	Аналитический метод	0.10	-
1931	453842.35	1350346.22	Аналитический метод	0.10	-
1932	453860.32	1350398.21	Аналитический метод	0.10	-
1933	453864.97	1350410.24	Аналитический метод	0.10	-
1934	453870.80	1350426.16	Аналитический метод	0.10	-
1935	453871.57	1350430.45	Аналитический метод	0.10	-
1936	453871.97	1350434.90	Аналитический метод	0.10	-
1937	453871.57	1350439.35	Аналитический метод	0.10	-
1938	453870.81	1350442.42	Аналитический метод	0.10	-
1939	453870.45	1350443.56	Аналитический метод	0.10	-
1940	453868.73	1350447.68	Аналитический метод	0.10	-
1941	453866.30	1350451.43	Аналитический метод	0.10	-
1942	453863.25	1350454.69	Аналитический метод	0.10	-
1943	453859.66	1350457.35	Аналитический метод	0.10	-
1944	453857.55	1350458.51	Аналитический метод	0.10	-

2. Сведения о характерных точках границ объекта

Обозначение характерных точек границ	Координаты, м		Метод определения координат характерной точки	Средняя квадратическая погрешность положения характерной точки (Mt), м	Описание обозначения точки на местности (при наличии)
	X	Y			
1	2	3	4	5	6
1945	453848.49	1350462.92	Аналитический метод	0.10	-
1946	453799.61	1350482.16	Аналитический метод	0.10	-
1947	453711.61	1350515.73	Аналитический метод	0.10	-
1948	453688.86	1350522.69	Аналитический метод	0.10	-
1949	453684.49	1350523.62	Аналитический метод	0.10	-
1950	453681.20	1350523.79	Аналитический метод	0.10	-
1951	453649.96	1350523.36	Аналитический метод	0.10	-
1952	453609.02	1350517.20	Аналитический метод	0.10	-
1953	453583.51	1350514.19	Аналитический метод	0.10	-
1954	453578.09	1350518.50	Аналитический метод	0.10	-
1955	453518.72	1350573.45	Аналитический метод	0.10	-
1956	453312.55	1350790.80	Аналитический метод	0.10	-
1957	453125.64	1350986.86	Аналитический метод	0.10	-
1958	453081.90	1351029.73	Аналитический метод	0.10	-
1959	453078.44	1351032.55	Аналитический метод	0.10	-
1960	453074.53	1351034.72	Аналитический метод	0.10	-
1961	453073.12	1351035.30	Аналитический метод	0.10	-
1962	453061.17	1351039.75	Аналитический метод	0.10	-
1963	453056.86	1351040.93	Аналитический метод	0.10	-
1964	453052.56	1351041.32	Аналитический метод	0.10	-
1965	453020.18	1351041.46	Аналитический метод	0.10	-
1966	452919.96	1351042.23	Аналитический метод	0.10	-
1967	452778.64	1351038.53	Аналитический метод	0.10	-
1968	452440.45	1351027.13	Аналитический метод	0.10	-
1969	452279.53	1351022.03	Аналитический метод	0.10	-

2. Сведения о характерных точках границ объекта

Обозначение характерных точек границ	Координаты, м		Метод определения координат характерной точки	Средняя квадратическая погрешность положения характерной точки (Mt), м	Описание обозначения точки на местности (при наличии)
	X	Y			
1	2	3	4	5	6
1970	452027.72	1351015.74	Аналитический метод	0.10	-
1971	451974.37	1351017.96	Аналитический метод	0.10	-
1972	451886.93	1351044.73	Аналитический метод	0.10	-
1973	451805.77	1351081.05	Аналитический метод	0.10	-
1974	451592.38	1351184.45	Аналитический метод	0.10	-
1975	451370.48	1351295.25	Аналитический метод	0.10	-
1976	451348.39	1351247.87	Аналитический метод	0.10	-
1977	451343.67	1351238.50	Аналитический метод	0.10	-
1978	451567.69	1351130.34	Аналитический метод	0.10	-
1979	451780.98	1351027.79	Аналитический метод	0.10	-
1980	451865.62	1350987.93	Аналитический метод	0.10	-
1981	451962.25	1350957.14	Аналитический метод	0.10	-
1982	451966.61	1350956.17	Аналитический метод	0.10	-
1983	451969.84	1350955.96	Аналитический метод	0.10	-
1984	452028.65	1350955.95	Аналитический метод	0.10	-
1985	452280.05	1350961.40	Аналитический метод	0.10	-
1986	452779.49	1350979.06	Аналитический метод	0.10	-
1987	452920.49	1350982.31	Аналитический метод	0.10	-
1988	453043.56	1350980.10	Аналитический метод	0.10	-
1989	453044.94	1350979.97	Аналитический метод	0.10	-
1990	453082.00	1350943.03	Аналитический метод	0.10	-
1991	453224.59	1350795.99	Аналитический метод	0.10	-
1992	453267.63	1350749.81	Аналитический метод	0.10	-
1993	453544.87	1350464.61	Аналитический метод	0.10	-
1994	453554.24	1350454.66	Аналитический метод	0.10	-

2. Сведения о характерных точках границ объекта

Обозначение характерных точек границ	Координаты, м		Метод определения координат характерной точки	Средняя квадратическая погрешность положения характерной точки (Mt), м	Описание обозначения точки на местности (при наличии)
	X	Y			
1	2	3	4	5	6
1995	453565.03	1350447.88	Аналитический метод	0.10	-
1996	453569.01	1350445.86	Аналитический метод	0.10	-
1997	453573.29	1350444.57	Аналитический метод	0.10	-
1998	453577.73	1350444.07	Аналитический метод	0.10	-
1999	453579.92	1350444.11	Аналитический метод	0.10	-
2000	453589.22	1350444.71	Аналитический метод	0.10	-
2001	453621.96	1350450.00	Аналитический метод	0.10	-
2002	453651.84	1350454.98	Аналитический метод	0.10	-
2003	453676.03	1350456.90	Аналитический метод	0.10	-
2004	453686.20	1350453.49	Аналитический метод	0.10	-
2005	453774.02	1350416.88	Аналитический метод	0.10	-
2006	453790.83	1350410.43	Аналитический метод	0.10	-
2007	453782.52	1350382.82	Аналитический метод	0.10	-
2008	453770.83	1350354.55	Аналитический метод	0.10	-
2009	453750.77	1350293.92	Аналитический метод	0.10	-
2010	453747.81	1350284.11	Аналитический метод	0.10	-
2011	453746.30	1350281.26	Аналитический метод	0.10	-
2012	453744.57	1350277.15	Аналитический метод	0.10	-
2013	453743.59	1350272.79	Аналитический метод	0.10	-
2014	453743.41	1350268.32	Аналитический метод	0.10	-
2015	453744.03	1350263.90	Аналитический метод	0.10	-
2016	453744.54	1350262.01	Аналитический метод	0.10	-
2017	453746.08	1350257.81	Аналитический метод	0.10	-
2018	453748.35	1350253.96	Аналитический метод	0.10	-
2019	453749.94	1350251.97	Аналитический метод	0.10	-

2. Сведения о характерных точках границ объекта					
Обозначение характерных точек границ	Координаты, м		Метод определения координат характерной точки	Средняя квадратическая погрешность положения характерной точки (Mt), м	Описание обозначения точки на местности (при наличии)
	X	Y			
1	2	3	4	5	6
2020	453752.65	1350248.90	Аналитический метод	0.10	-
2021	453964.89	1350020.89	Аналитический метод	0.10	-
2022	454214.56	1349760.25	Аналитический метод	0.10	-
2023	454497.17	1349463.27	Аналитический метод	0.10	-
2024	454635.31	1349317.75	Аналитический метод	0.10	-
2025	454687.82	1349260.75	Аналитический метод	0.10	-
2026	454790.08	1349152.34	Аналитический метод	0.10	-
2027	454839.99	1349099.35	Аналитический метод	0.10	-
2028	454854.45	1349085.50	Аналитический метод	0.10	-
2029	454861.69	1349079.95	Аналитический метод	0.10	-
2030	454871.18	1349076.33	Аналитический метод	0.10	-
2031	454877.58	1349075.06	Аналитический метод	0.10	-
2032	454889.96	1349074.42	Аналитический метод	0.10	-
2033	454910.01	1349073.83	Аналитический метод	0.10	-
2034	455073.39	1349079.29	Аналитический метод	0.10	-
2035	455217.27	1349085.49	Аналитический метод	0.10	-
2036	455451.00	1349093.64	Аналитический метод	0.10	-
2037	455685.65	1349101.08	Аналитический метод	0.10	-
2038	455686.97	1349101.02	Аналитический метод	0.10	-
2039	455687.96	1349100.62	Аналитический метод	0.10	-
2040	455706.74	1349091.63	Аналитический метод	0.10	-
2041	455873.45	1349002.65	Аналитический метод	0.10	-
2042	455877.56	1349000.90	Аналитический метод	0.10	-
2043	455881.92	1348999.92	Аналитический метод	0.10	-
2044	455883.34	1348999.77	Аналитический метод	0.10	-

2. Сведения о характерных точках границ объекта					
Обозначение характерных точек границ	Координаты, м		Метод определения координат характерной точки	Средняя квадратическая погрешность положения характерной точки (Mt), м	Описание обозначения точки на местности (при наличии)
	X	Y			
1	2	3	4	5	6
2045	455890.58	1348999.22	Аналитический метод	0.10	-
2046	455893.03	1348999.14	Аналитический метод	0.10	-
2047	455950.01	1348993.17	Аналитический метод	0.10	-
2048	455994.51	1348968.47	Аналитический метод	0.10	-
2049	456009.97	1348956.05	Аналитический метод	0.10	-
2050	456014.12	1348952.42	Аналитический метод	0.10	-
2051	456031.36	1348915.94	Аналитический метод	0.10	-
2052	456049.27	1348889.76	Аналитический метод	0.10	-
2053	456090.58	1348865.23	Аналитический метод	0.10	-
2054	456170.84	1348816.92	Аналитический метод	0.10	-
2055	456283.25	1348749.19	Аналитический метод	0.10	-
2056	456322.72	1348726.01	Аналитический метод	0.10	-
2057	456427.28	1348664.85	Аналитический метод	0.10	-
2058	456531.55	1348626.35	Аналитический метод	0.10	-
2059	456566.57	1348603.12	Аналитический метод	0.10	-
2060	456640.56	1348577.24	Аналитический метод	0.10	-
2061	456644.89	1348576.15	Аналитический метод	0.10	-
2062	456649.35	1348575.85	Аналитический метод	0.10	-
2063	456653.79	1348576.34	Аналитический метод	0.10	-
2064	456760.84	1348601.22	Аналитический метод	0.10	-
2065	456832.78	1348619.44	Аналитический метод	0.10	-
2066	457065.26	1348675.16	Аналитический метод	0.10	-
2067	457254.47	1348722.31	Аналитический метод	0.10	-
2068	457473.42	1348770.32	Аналитический метод	0.10	-
2069	457692.41	1348777.65	Аналитический метод	0.10	-

2. Сведения о характерных точках границ объекта					
Обозначение характерных точек границ	Координаты, м		Метод определения координат характерной точки	Средняя квадратическая погрешность положения характерной точки (Mt), м	Описание обозначения точки на местности (при наличии)
	X	Y			
1	2	3	4	5	6
2070	457986.97	1348783.36	Аналитический метод	0.10	-
2071	458296.69	1348792.32	Аналитический метод	0.10	-
2072	458444.46	1348795.96	Аналитический метод	0.10	-
2073	458768.87	1348803.51	Аналитический метод	0.10	-
2074	458903.10	1348806.44	Аналитический метод	0.10	-
2075	459169.16	1348813.16	Аналитический метод	0.10	-
2076	459333.44	1348816.71	Аналитический метод	0.10	-
2077	459504.61	1348820.49	Аналитический метод	0.10	-
2078	459738.29	1348825.30	Аналитический метод	0.10	-
2079	459932.46	1348829.99	Аналитический метод	0.10	-
2080	460133.63	1348831.70	Аналитический метод	0.10	-
2081	460150.84	1348832.45	Аналитический метод	0.10	-
2082	460156.28	1348832.91	Аналитический метод	0.10	-
2083	460170.54	1348837.03	Аналитический метод	0.10	-
2084	460176.92	1348839.63	Аналитический метод	0.10	-
2085	460180.89	1348841.68	Аналитический метод	0.10	-
2086	460183.43	1348843.53	Аналитический метод	0.10	-
2087	460199.17	1348856.57	Аналитический метод	0.10	-
2088	460314.26	1348950.93	Аналитический метод	0.10	-
2089	460443.59	1349055.52	Аналитический метод	0.10	-
2090	460670.98	1349243.57	Аналитический метод	0.10	-
2091	460730.95	1349303.96	Аналитический метод	0.10	-
2092	460853.02	1349402.25	Аналитический метод	0.10	-
2093	460868.03	1349413.89	Аналитический метод	0.10	-
2094	460875.08	1349416.25	Аналитический метод	0.10	-

2. Сведения о характерных точках границ объекта					
Обозначение характерных точек границ	Координаты, м		Метод определения координат характерной точки	Средняя квадратическая погрешность положения характерной точки (Mt), м	Описание обозначения точки на местности (при наличии)
	X	Y			
1	2	3	4	5	6
2095	460901.53	1349423.32	Аналитический метод	0.10	-
2096	460926.86	1349419.99	Аналитический метод	0.10	-
2097	461110.08	1349429.31	Аналитический метод	0.10	-
2098	461295.19	1349433.07	Аналитический метод	0.10	-
2099	461490.21	1349444.91	Аналитический метод	0.10	-
2100	461647.68	1349462.41	Аналитический метод	0.10	-
2101	461697.59	1349466.05	Аналитический метод	0.10	-
2102	461856.24	1349469.49	Аналитический метод	0.10	-
2103	462017.82	1349475.01	Аналитический метод	0.10	-
2104	462269.43	1349484.07	Аналитический метод	0.10	-
2105	462530.06	1349492.90	Аналитический метод	0.10	-
2106	462560.41	1349495.33	Аналитический метод	0.10	-
2107	462566.96	1349496.47	Аналитический метод	0.10	-
2108	462571.28	1349497.62	Аналитический метод	0.10	-
2109	462575.32	1349499.52	Аналитический метод	0.10	-
2110	462578.96	1349502.11	Аналитический метод	0.10	-
2111	462580.64	1349503.59	Аналитический метод	0.10	-
2112	462583.71	1349506.84	Аналитический метод	0.10	-
2113	462585.87	1349510.06	Аналитический метод	0.10	-
2114	462602.83	1349540.20	Аналитический метод	0.10	-
2115	462702.05	1349755.04	Аналитический метод	0.10	-
2116	462737.27	1349825.79	Аналитический метод	0.10	-
2117	462745.56	1349843.82	Аналитический метод	0.10	-
2118	462752.96	1349852.31	Аналитический метод	0.10	-
2119	462836.77	1349894.77	Аналитический метод	0.10	-

2. Сведения о характерных точках границ объекта

Обозначение характерных точек границ	Координаты, м		Метод определения координат характерной точки	Средняя квадратическая погрешность положения характерной точки (Mt), м	Описание обозначения точки на местности (при наличии)
	X	Y			
1	2	3	4	5	6
2120	462885.79	1349919.09	Аналитический метод	0.10	-
2121	463025.37	1349989.18	Аналитический метод	0.10	-
2122	463122.85	1350038.56	Аналитический метод	0.10	-
2123	463197.15	1350074.52	Аналитический метод	0.10	-
2124	463205.35	1350078.03	Аналитический метод	0.10	-
2125	463222.41	1350075.10	Аналитический метод	0.10	-
2126	463281.86	1350049.88	Аналитический метод	0.10	-
2127	463412.73	1349992.30	Аналитический метод	0.10	-
2128	463581.83	1349916.63	Аналитический метод	0.10	-
2129	463735.76	1349856.67	Аналитический метод	0.10	-
2130	463757.73	1349852.03	Аналитический метод	0.10	-
2131	463782.00	1349847.82	Аналитический метод	0.10	-
2132	463964.99	1349817.40	Аналитический метод	0.10	-
2133	464080.90	1349797.27	Аналитический метод	0.10	-
2134	464135.63	1349788.14	Аналитический метод	0.10	-
2135	464145.88	1349787.65	Аналитический метод	0.10	-
2136	464154.55	1349788.34	Аналитический метод	0.10	-
2137	464161.92	1349790.87	Аналитический метод	0.10	-
2138	464168.77	1349794.04	Аналитический метод	0.10	-
2139	464204.78	1349818.59	Аналитический метод	0.10	-
2140	464237.96	1349850.89	Аналитический метод	0.10	-
2141	464240.87	1349854.28	Аналитический метод	0.10	-
2142	464243.13	1349858.13	Аналитический метод	0.10	-
2143	464243.21	1349858.29	Аналитический метод	0.10	-
2144	464256.92	1349887.92	Аналитический метод	0.10	-

2. Сведения о характерных точках границ объекта					
Обозначение характерных точек границ	Координаты, м		Метод определения координат характерной точки	Средняя квадратическая погрешность положения характерной точки (Mt), м	Описание обозначения точки на местности (при наличии)
	X	Y			
1	2	3	4	5	6
2145	464267.32	1349906.56	Аналитический метод	0.10	-
2146	464269.29	1349908.27	Аналитический метод	0.10	-
2147	464282.14	1349916.64	Аналитический метод	0.10	-
2148	464345.27	1349948.96	Аналитический метод	0.10	-
2149	464386.00	1349971.93	Аналитический метод	0.10	-
2150	464416.99	1349995.20	Аналитический метод	0.10	-
2151	464645.03	1350194.67	Аналитический метод	0.10	-
2152	464893.71	1350411.64	Аналитический метод	0.10	-
2153	464903.08	1350420.84	Аналитический метод	0.10	-
2154	464910.68	1350429.09	Аналитический метод	0.10	-
2155	464946.97	1350479.72	Аналитический метод	0.10	-
2156	464955.68	1350490.15	Аналитический метод	0.10	-
2157	464969.65	1350502.51	Аналитический метод	0.10	-
2158	464981.21	1350511.29	Аналитический метод	0.10	-
2159	465044.88	1350563.58	Аналитический метод	0.10	-
2160	465059.06	1350581.93	Аналитический метод	0.10	-
2161	465068.11	1350593.51	Аналитический метод	0.10	-
2162	465088.12	1350619.24	Аналитический метод	0.10	-
2163	465118.07	1350659.85	Аналитический метод	0.10	-
2164	465139.50	1350704.52	Аналитический метод	0.10	-
2165	465165.08	1350760.28	Аналитический метод	0.10	-
2166	465188.89	1350810.16	Аналитический метод	0.10	-
2167	465190.46	1350812.97	Аналитический метод	0.10	-
2168	465233.40	1350810.03	Аналитический метод	0.10	-
2169	465271.13	1350807.48	Аналитический метод	0.10	-

2. Сведения о характерных точках границ объекта					
Обозначение характерных точек границ	Координаты, м		Метод определения координат характерной точки	Средняя квадратическая погрешность положения характерной точки (Mt), м	Описание обозначения точки на местности (при наличии)
	X	Y			
1	2	3	4	5	6
2170	465271.67	1350825.82	Аналитический метод	0.10	-
1770	465271.89	1350876.01	Аналитический метод	0.10	-
2171	425465.15	1374409.79	Аналитический метод	0.10	-
2172	425388.15	1374474.28	Аналитический метод	0.10	-
2173	425242.18	1374605.09	Аналитический метод	0.10	-
2174	425109.92	1374731.07	Аналитический метод	0.10	-
2175	424981.83	1374863.14	Аналитический метод	0.10	-
2176	424839.21	1375001.99	Аналитический метод	0.10	-
2177	424552.33	1375282.10	Аналитический метод	0.10	-
2178	424473.61	1375359.00	Аналитический метод	0.10	-
2179	424467.36	1375365.70	Аналитический метод	0.10	-
2180	424467.21	1375371.11	Аналитический метод	0.10	-
2181	424475.45	1375384.05	Аналитический метод	0.10	-
2182	424499.19	1375412.83	Аналитический метод	0.10	-
2183	424501.71	1375416.52	Аналитический метод	0.10	-
2184	424502.80	1375418.72	Аналитический метод	0.10	-
2185	424514.31	1375445.01	Аналитический метод	0.10	-
2186	424516.67	1375456.52	Аналитический метод	0.10	-
2187	424517.17	1375460.95	Аналитический метод	0.10	-
2188	424516.88	1375465.41	Аналитический метод	0.10	-
2189	424515.79	1375469.75	Аналитический метод	0.10	-
2190	424513.96	1375473.82	Аналитический метод	0.10	-
2191	424511.42	1375477.50	Аналитический метод	0.10	-
2192	424508.93	1375480.10	Аналитический метод	0.10	-
2193	424479.14	1375506.97	Аналитический метод	0.10	-

2. Сведения о характерных точках границ объекта					
Обозначение характерных точек границ	Координаты, м		Метод определения координат характерной точки	Средняя квадратическая погрешность положения характерной точки (Mt), м	Описание обозначения точки на местности (при наличии)
	X	Y			
1	2	3	4	5	6
2194	424386.65	1375597.88	Аналитический метод	0.10	-
2195	424255.07	1375717.96	Аналитический метод	0.10	-
2196	424145.26	1375823.17	Аналитический метод	0.10	-
2197	423760.28	1376206.92	Аналитический метод	0.10	-
2198	423711.69	1376259.22	Аналитический метод	0.10	-
2199	423571.62	1376482.18	Аналитический метод	0.10	-
2200	423539.71	1376607.25	Аналитический метод	0.10	-
2201	423528.31	1376703.82	Аналитический метод	0.10	-
2202	423518.88	1376893.34	Аналитический метод	0.10	-
2203	423522.43	1376929.29	Аналитический метод	0.10	-
2204	423541.79	1377111.57	Аналитический метод	0.10	-
2205	423543.61	1377251.77	Аналитический метод	0.10	-
2206	423545.04	1377313.16	Аналитический метод	0.10	-
2207	423542.43	1377336.86	Аналитический метод	0.10	-
2208	423535.57	1377368.75	Аналитический метод	0.10	-
2209	423527.52	1377402.12	Аналитический метод	0.10	-
2210	423521.47	1377432.05	Аналитический метод	0.10	-
2211	423518.23	1377451.07	Аналитический метод	0.10	-
2212	423515.14	1377649.77	Аналитический метод	0.10	-
2213	423512.29	1378078.03	Аналитический метод	0.10	-
2214	423512.73	1378291.04	Аналитический метод	0.10	-
2215	423515.58	1378311.36	Аналитический метод	0.10	-
2216	423518.46	1378319.46	Аналитический метод	0.10	-
2217	423550.08	1378345.18	Аналитический метод	0.10	-
2218	423834.12	1378575.90	Аналитический метод	0.10	-

2. Сведения о характерных точках границ объекта					
Обозначение характерных точек границ	Координаты, м		Метод определения координат характерной точки	Средняя квадратическая погрешность положения характерной точки (Mt), м	Описание обозначения точки на местности (при наличии)
	X	Y			
1	2	3	4	5	6
2219	423840.94	1378581.52	Аналитический метод	0.10	-
2220	423991.33	1378708.38	Аналитический метод	0.10	-
2221	423998.85	1378714.85	Аналитический метод	0.10	-
2222	424001.96	1378718.05	Аналитический метод	0.10	-
2223	424004.45	1378721.76	Аналитический метод	0.10	-
2224	424006.24	1378725.85	Аналитический метод	0.10	-
2225	424007.28	1378730.20	Аналитический метод	0.10	-
2226	424007.53	1378734.66	Аналитический метод	0.10	-
2227	424007.15	1378738.17	Аналитический метод	0.10	-
2228	423983.52	1378871.27	Аналитический метод	0.10	-
2229	424202.91	1378923.49	Аналитический метод	0.10	-
2230	424207.15	1378924.91	Аналитический метод	0.10	-
2231	424211.06	1378927.06	Аналитический метод	0.10	-
2232	424214.53	1378929.87	Аналитический метод	0.10	-
2233	424217.45	1378933.26	Аналитический метод	0.10	-
2234	424219.71	1378937.11	Аналитический метод	0.10	-
2235	424221.26	1378941.30	Аналитический метод	0.10	-
2236	424222.03	1378945.70	Аналитический метод	0.10	-
2237	424222.05	1378949.74	Аналитический метод	0.10	-
2238	424215.15	1379038.75	Аналитический метод	0.10	-
2239	424169.53	1379266.19	Аналитический метод	0.10	-
2240	424168.27	1379270.47	Аналитический метод	0.10	-
2241	424166.26	1379274.46	Аналитический метод	0.10	-
2242	424163.57	1379278.03	Аналитический метод	0.10	-
2243	424160.29	1379281.06	Аналитический метод	0.10	-

2. Сведения о характерных точках границ объекта					
Обозначение характерных точек границ	Координаты, м		Метод определения координат характерной точки	Средняя квадратическая погрешность положения характерной точки (Mt), м	Описание обозначения точки на местности (при наличии)
	X	Y			
1	2	3	4	5	6
2244	424156.52	1379283.47	Аналитический метод	0.10	-
2245	424152.64	1379285.08	Аналитический метод	0.10	-
2246	424133.55	1379291.19	Аналитический метод	0.10	-
2247	424107.05	1379460.08	Аналитический метод	0.10	-
2248	424090.68	1379566.79	Аналитический метод	0.10	-
2249	424064.69	1379722.33	Аналитический метод	0.10	-
2250	424045.35	1379845.33	Аналитический метод	0.10	-
2251	424036.43	1379899.97	Аналитический метод	0.10	-
2252	424027.67	1379966.36	Аналитический метод	0.10	-
2253	424017.93	1380420.86	Аналитический метод	0.10	-
2254	424023.21	1380492.07	Аналитический метод	0.10	-
2255	424052.32	1380685.90	Аналитический метод	0.10	-
2256	424071.51	1380825.36	Аналитический метод	0.10	-
2257	424101.65	1381008.50	Аналитический метод	0.10	-
2258	424106.14	1381037.28	Аналитический метод	0.10	-
2259	424105.08	1381064.12	Аналитический метод	0.10	-
2260	424100.19	1381091.64	Аналитический метод	0.10	-
2261	424092.29	1381117.03	Аналитический метод	0.10	-
2262	423985.89	1381343.38	Аналитический метод	0.10	-
2263	423963.07	1381389.67	Аналитический метод	0.10	-
2264	423920.41	1381480.64	Аналитический метод	0.10	-
2265	423857.75	1381608.11	Аналитический метод	0.10	-
2266	423838.97	1381655.76	Аналитический метод	0.10	-
2267	423820.88	1381739.30	Аналитический метод	0.10	-
2268	423799.57	1381823.77	Аналитический метод	0.10	-

2. Сведения о характерных точках границ объекта					
Обозначение характерных точек границ	Координаты, м		Метод определения координат характерной точки	Средняя квадратическая погрешность положения характерной точки (Mt), м	Описание обозначения точки на местности (при наличии)
	X	Y			
1	2	3	4	5	6
2269	423769.45	1381935.94	Аналитический метод	0.10	-
2270	423755.47	1381980.46	Аналитический метод	0.10	-
2271	423707.19	1382037.30	Аналитический метод	0.10	-
2272	423704.55	1382043.76	Аналитический метод	0.10	-
2273	423692.31	1382098.01	Аналитический метод	0.10	-
2274	423693.09	1382102.63	Аналитический метод	0.10	-
2275	424072.70	1382581.38	Аналитический метод	0.10	-
2276	424234.50	1382808.89	Аналитический метод	0.10	-
2277	424402.77	1383041.89	Аналитический метод	0.10	-
2278	424425.61	1383074.97	Аналитический метод	0.10	-
2279	424448.39	1383109.34	Аналитический метод	0.10	-
2280	424450.51	1383113.27	Аналитический метод	0.10	-
2281	424451.91	1383117.51	Аналитический метод	0.10	-
2282	424452.50	1383121.58	Аналитический метод	0.10	-
2283	424453.53	1383137.99	Аналитический метод	0.10	-
2284	424448.53	1383165.69	Аналитический метод	0.10	-
2285	424407.23	1383240.38	Аналитический метод	0.10	-
2286	424357.95	1383298.99	Аналитический метод	0.10	-
2287	424346.54	1383315.91	Аналитический метод	0.10	-
2288	424338.77	1383336.59	Аналитический метод	0.10	-
2289	424338.56	1383338.01	Аналитический метод	0.10	-
2290	424361.31	1383356.08	Аналитический метод	0.10	-
2291	424451.00	1383424.71	Аналитический метод	0.10	-
2292	424595.00	1383530.87	Аналитический метод	0.10	-
2293	424665.11	1383591.75	Аналитический метод	0.10	-

2. Сведения о характерных точках границ объекта

Обозначение характерных точек границ	Координаты, м		Метод определения координат характерной точки	Средняя квадратическая погрешность положения характерной точки (Mt), м	Описание обозначения точки на местности (при наличии)
	X	Y			
1	2	3	4	5	6
2294	424701.89	1383612.70	Аналитический метод	0.10	-
2295	424792.71	1383664.86	Аналитический метод	0.10	-
2296	424821.66	1383678.31	Аналитический метод	0.10	-
2297	425014.56	1383769.72	Аналитический метод	0.10	-
2298	425034.69	1383778.82	Аналитический метод	0.10	-
2299	425070.47	1383800.14	Аналитический метод	0.10	-
2300	425136.84	1383868.92	Аналитический метод	0.10	-
2301	425156.79	1383891.05	Аналитический метод	0.10	-
2302	425184.29	1383921.58	Аналитический метод	0.10	-
2303	425209.83	1383946.98	Аналитический метод	0.10	-
2304	425221.65	1383957.08	Аналитический метод	0.10	-
2305	425293.48	1384026.13	Аналитический метод	0.10	-
2306	425407.16	1384131.68	Аналитический метод	0.10	-
2307	425513.00	1384232.70	Аналитический метод	0.10	-
2308	425655.32	1384361.62	Аналитический метод	0.10	-
2309	425680.18	1384387.12	Аналитический метод	0.10	-
2310	425700.09	1384411.70	Аналитический метод	0.10	-
2311	425714.50	1384433.17	Аналитический метод	0.10	-
2312	425728.41	1384457.14	Аналитический метод	0.10	-
2313	425739.45	1384477.99	Аналитический метод	0.10	-
2314	425755.05	1384512.05	Аналитический метод	0.10	-
2315	425771.97	1384551.22	Аналитический метод	0.10	-
2316	425810.87	1384647.96	Аналитический метод	0.10	-
2317	425820.27	1384669.69	Аналитический метод	0.10	-
2318	425838.85	1384718.93	Аналитический метод	0.10	-

2. Сведения о характерных точках границ объекта					
Обозначение характерных точек границ	Координаты, м		Метод определения координат характерной точки	Средняя квадратическая погрешность положения характерной точки (Mt), м	Описание обозначения точки на местности (при наличии)
	X	Y			
1	2	3	4	5	6
2319	425929.90	1384978.42	Аналитический метод	0.10	-
2320	425961.70	1385067.17	Аналитический метод	0.10	-
2321	426017.55	1385228.84	Аналитический метод	0.10	-
2322	426066.79	1385370.04	Аналитический метод	0.10	-
2323	426078.93	1385406.12	Аналитический метод	0.10	-
2324	426154.90	1385629.75	Аналитический метод	0.10	-
2325	426206.29	1385776.32	Аналитический метод	0.10	-
2326	426239.76	1385860.48	Аналитический метод	0.10	-
2327	426286.54	1385976.41	Аналитический метод	0.10	-
2328	426349.58	1386124.79	Аналитический метод	0.10	-
2329	426369.93	1386179.99	Аналитический метод	0.10	-
2330	426406.34	1386293.16	Аналитический метод	0.10	-
2331	426448.91	1386429.95	Аналитический метод	0.10	-
2332	426490.55	1386559.38	Аналитический метод	0.10	-
2333	426501.38	1386593.04	Аналитический метод	0.10	-
2334	426533.60	1386685.10	Аналитический метод	0.10	-
2335	426581.38	1386828.22	Аналитический метод	0.10	-
2336	426679.64	1387098.74	Аналитический метод	0.10	-
2337	426712.20	1387188.68	Аналитический метод	0.10	-
2338	426753.56	1387311.51	Аналитический метод	0.10	-
2339	426832.64	1387521.95	Аналитический метод	0.10	-
2340	426856.08	1387607.07	Аналитический метод	0.10	-
2341	426900.99	1387743.34	Аналитический метод	0.10	-
2342	426940.47	1387869.86	Аналитический метод	0.10	-
2343	427033.98	1388141.86	Аналитический метод	0.10	-

2. Сведения о характерных точках границ объекта					
Обозначение характерных точек границ	Координаты, м		Метод определения координат характерной точки	Средняя квадратическая погрешность положения характерной точки (Mt), м	Описание обозначения точки на местности (при наличии)
	X	Y			
1	2	3	4	5	6
2344	427045.18	1388178.84	Аналитический метод	0.10	-
2345	427056.14	1388210.76	Аналитический метод	0.10	-
2346	427058.79	1388214.41	Аналитический метод	0.10	-
2347	427067.60	1388222.31	Аналитический метод	0.10	-
2348	427154.54	1388293.51	Аналитический метод	0.10	-
2349	427278.15	1388392.79	Аналитический метод	0.10	-
2350	427399.55	1388493.38	Аналитический метод	0.10	-
2351	427492.63	1388570.12	Аналитический метод	0.10	-
2352	427525.04	1388594.91	Аналитический метод	0.10	-
2353	427549.56	1388619.09	Аналитический метод	0.10	-
2354	427565.14	1388636.70	Аналитический метод	0.10	-
2355	427582.32	1388660.60	Аналитический метод	0.10	-
2356	427595.09	1388678.60	Аналитический метод	0.10	-
2357	427641.20	1388750.59	Аналитический метод	0.10	-
2358	427842.60	1389097.20	Аналитический метод	0.10	-
2359	427932.73	1389241.21	Аналитический метод	0.10	-
2360	428004.27	1389363.75	Аналитический метод	0.10	-
2361	428059.87	1389461.04	Аналитический метод	0.10	-
2362	428125.03	1389565.50	Аналитический метод	0.10	-
2363	428147.40	1389603.39	Аналитический метод	0.10	-
2364	428224.07	1389732.85	Аналитический метод	0.10	-
2365	428277.03	1389824.40	Аналитический метод	0.10	-
2366	428409.10	1390053.71	Аналитический метод	0.10	-
2367	428870.29	1390845.47	Аналитический метод	0.10	-
2368	428929.00	1390946.68	Аналитический метод	0.10	-

2. Сведения о характерных точках границ объекта					
Обозначение характерных точек границ	Координаты, м		Метод определения координат характерной точки	Средняя квадратическая погрешность положения характерной точки (Mt), м	Описание обозначения точки на местности (при наличии)
	X	Y			
1	2	3	4	5	6
2369	428989.87	1391052.05	Аналитический метод	0.10	-
2370	429080.91	1391202.21	Аналитический метод	0.10	-
2371	429141.70	1391306.05	Аналитический метод	0.10	-
2372	429245.36	1391492.39	Аналитический метод	0.10	-
2373	429268.14	1391530.03	Аналитический метод	0.10	-
2374	429297.90	1391567.41	Аналитический метод	0.10	-
2375	429429.76	1391681.82	Аналитический метод	0.10	-
2376	429844.18	1392017.24	Аналитический метод	0.10	-
2377	429967.56	1392117.12	Аналитический метод	0.10	-
2378	430116.31	1392235.90	Аналитический метод	0.10	-
2379	430118.77	1392237.58	Аналитический метод	0.10	-
2380	430124.05	1392241.88	Аналитический метод	0.10	-
2381	430290.99	1392380.10	Аналитический метод	0.10	-
2382	430450.79	1392511.40	Аналитический метод	0.10	-
2383	430535.85	1392584.67	Аналитический метод	0.10	-
2384	430608.68	1392643.91	Аналитический метод	0.10	-
2385	430714.29	1392732.74	Аналитический метод	0.10	-
2386	430805.62	1392792.21	Аналитический метод	0.10	-
2387	430919.32	1392867.61	Аналитический метод	0.10	-
2388	431076.42	1392976.34	Аналитический метод	0.10	-
2389	431105.06	1392999.50	Аналитический метод	0.10	-
2390	431108.27	1393002.61	Аналитический метод	0.10	-
2391	431110.74	1393006.02	Аналитический метод	0.10	-
2392	431122.66	1393025.77	Аналитический метод	0.10	-
2393	431124.62	1393029.79	Аналитический метод	0.10	-

2. Сведения о характерных точках границ объекта					
Обозначение характерных точек границ	Координаты, м		Метод определения координат характерной точки	Средняя квадратическая погрешность положения характерной точки (Mt), м	Описание обозначения точки на местности (при наличии)
	X	Y			
1	2	3	4	5	6
2394	431125.73	1393033.59	Аналитический метод	0.10	-
2395	431129.51	1393051.74	Аналитический метод	0.10	-
2396	431141.90	1393120.58	Аналитический метод	0.10	-
2397	431144.46	1393145.30	Аналитический метод	0.10	-
2398	431145.53	1393172.49	Аналитический метод	0.10	-
2399	431148.96	1393184.80	Аналитический метод	0.10	-
2400	431167.53	1393210.74	Аналитический метод	0.10	-
2401	431203.85	1393263.91	Аналитический метод	0.10	-
2402	431295.53	1393402.51	Аналитический метод	0.10	-
2403	431342.45	1393465.00	Аналитический метод	0.10	-
2404	431431.24	1393573.90	Аналитический метод	0.10	-
2405	431568.31	1393756.73	Аналитический метод	0.10	-
2406	431831.84	1394110.23	Аналитический метод	0.10	-
2407	431997.54	1394341.70	Аналитический метод	0.10	-
2408	432024.89	1394368.91	Аналитический метод	0.10	-
2409	432106.43	1394475.42	Аналитический метод	0.10	-
2410	432159.61	1394542.59	Аналитический метод	0.10	-
2411	432270.24	1394698.95	Аналитический метод	0.10	-
2412	432292.35	1394743.06	Аналитический метод	0.10	-
2413	432311.59	1394825.25	Аналитический метод	0.10	-
2414	432321.43	1394856.31	Аналитический метод	0.10	-
2415	432332.06	1394873.78	Аналитический метод	0.10	-
2416	432344.01	1394892.55	Аналитический метод	0.10	-
2417	432384.27	1394937.60	Аналитический метод	0.10	-
2418	432419.60	1394996.33	Аналитический метод	0.10	-

2. Сведения о характерных точках границ объекта					
Обозначение характерных точек границ	Координаты, м		Метод определения координат характерной точки	Средняя квадратическая погрешность положения характерной точки (Mt), м	Описание обозначения точки на местности (при наличии)
	X	Y			
1	2	3	4	5	6
2419	432484.18	1395091.43	Аналитический метод	0.10	-
2420	432500.61	1395115.08	Аналитический метод	0.10	-
2421	432533.42	1395146.63	Аналитический метод	0.10	-
2422	432561.08	1395173.10	Аналитический метод	0.10	-
2423	432604.83	1395212.64	Аналитический метод	0.10	-
2424	432645.16	1395248.39	Аналитический метод	0.10	-
2425	432657.59	1395265.64	Аналитический метод	0.10	-
2426	432688.43	1395308.45	Аналитический метод	0.10	-
2427	432719.40	1395364.21	Аналитический метод	0.10	-
2428	432817.61	1395551.06	Аналитический метод	0.10	-
2429	432850.80	1395636.94	Аналитический метод	0.10	-
2430	432877.26	1395695.60	Аналитический метод	0.10	-
2431	432908.11	1395781.72	Аналитический метод	0.10	-
2432	432939.73	1395863.81	Аналитический метод	0.10	-
2433	432946.26	1395892.93	Аналитический метод	0.10	-
2434	432958.46	1396013.63	Аналитический метод	0.10	-
2435	432967.23	1396066.12	Аналитический метод	0.10	-
2436	432986.51	1396109.75	Аналитический метод	0.10	-
2437	433026.30	1396185.23	Аналитический метод	0.10	-
2438	433068.35	1396275.10	Аналитический метод	0.10	-
2439	433078.50	1396297.30	Аналитический метод	0.10	-
2440	433086.89	1396313.97	Аналитический метод	0.10	-
2441	433096.72	1396321.58	Аналитический метод	0.10	-
2442	433186.69	1396353.50	Аналитический метод	0.10	-
2443	433237.84	1396367.21	Аналитический метод	0.10	-

2. Сведения о характерных точках границ объекта					
Обозначение характерных точек границ	Координаты, м		Метод определения координат характерной точки	Средняя квадратическая погрешность положения характерной точки (Mt), м	Описание обозначения точки на местности (при наличии)
	X	Y			
1	2	3	4	5	6
2444	433268.22	1396379.20	Аналитический метод	0.10	-
2445	433290.48	1396390.92	Аналитический метод	0.10	-
2446	433314.47	1396412.14	Аналитический метод	0.10	-
2447	433328.34	1396446.75	Аналитический метод	0.10	-
2448	433367.12	1396575.82	Аналитический метод	0.10	-
2449	433407.65	1396697.54	Аналитический метод	0.10	-
2450	433417.38	1396711.96	Аналитический метод	0.10	-
2451	433492.52	1396742.17	Аналитический метод	0.10	-
2452	433513.90	1396753.50	Аналитический метод	0.10	-
2453	433517.65	1396755.93	Аналитический метод	0.10	-
2454	433520.90	1396759.00	Аналитический метод	0.10	-
2455	433523.55	1396762.59	Аналитический метод	0.10	-
2456	433524.72	1396764.74	Аналитический метод	0.10	-
2457	433529.92	1396775.53	Аналитический метод	0.10	-
2458	433531.49	1396779.71	Аналитический метод	0.10	-
2459	433532.30	1396784.10	Аналитический метод	0.10	-
2460	433532.36	1396787.72	Аналитический метод	0.10	-
2461	433531.75	1396799.19	Аналитический метод	0.10	-
2462	433509.83	1396919.36	Аналитический метод	0.10	-
2463	433501.48	1397062.29	Аналитический метод	0.10	-
2464	433497.83	1397153.43	Аналитический метод	0.10	-
2465	433498.68	1397356.56	Аналитический метод	0.10	-
2466	433500.44	1397477.61	Аналитический метод	0.10	-
2467	433502.56	1397632.20	Аналитический метод	0.10	-
2468	433503.64	1397771.34	Аналитический метод	0.10	-

2. Сведения о характерных точках границ объекта					
Обозначение характерных точек границ	Координаты, м		Метод определения координат характерной точки	Средняя квадратическая погрешность положения характерной точки (Mt), м	Описание обозначения точки на местности (при наличии)
	X	Y			
1	2	3	4	5	6
2469	433504.15	1397894.27	Аналитический метод	0.10	-
2470	433503.39	1397937.33	Аналитический метод	0.10	-
2471	433558.15	1398056.61	Аналитический метод	0.10	-
2472	433655.51	1398149.26	Аналитический метод	0.10	-
2473	433849.64	1398330.27	Аналитический метод	0.10	-
2474	433899.73	1398373.06	Аналитический метод	0.10	-
2475	433941.81	1398416.12	Аналитический метод	0.10	-
2476	434051.70	1398521.05	Аналитический метод	0.10	-
2477	434208.59	1398669.66	Аналитический метод	0.10	-
2478	434298.44	1398756.73	Аналитический метод	0.10	-
2479	434332.96	1398790.95	Аналитический метод	0.10	-
2480	434336.66	1398795.62	Аналитический метод	0.10	-
2481	434390.77	1398883.67	Аналитический метод	0.10	-
2482	434439.60	1398992.85	Аналитический метод	0.10	-
2483	434480.02	1399081.97	Аналитический метод	0.10	-
2484	434559.06	1399246.48	Аналитический метод	0.10	-
2485	434569.66	1399259.03	Аналитический метод	0.10	-
2486	434721.49	1399421.11	Аналитический метод	0.10	-
2487	434808.97	1399511.32	Аналитический метод	0.10	-
2488	434848.68	1399536.21	Аналитический метод	0.10	-
2489	434962.77	1399589.13	Аналитический метод	0.10	-
2490	435048.10	1399623.97	Аналитический метод	0.10	-
2491	435090.76	1399649.94	Аналитический метод	0.10	-
2492	435220.51	1399760.77	Аналитический метод	0.10	-
2493	435362.53	1399883.45	Аналитический метод	0.10	-

2. Сведения о характерных точках границ объекта					
Обозначение характерных точек границ	Координаты, м		Метод определения координат характерной точки	Средняя квадратическая погрешность положения характерной точки (Mt), м	Описание обозначения точки на местности (при наличии)
	X	Y			
1	2	3	4	5	6
2494	435555.57	1400053.79	Аналитический метод	0.10	-
2495	435593.22	1400087.02	Аналитический метод	0.10	-
2496	435611.48	1400116.83	Аналитический метод	0.10	-
2497	435712.74	1400392.20	Аналитический метод	0.10	-
2498	435747.42	1400484.42	Аналитический метод	0.10	-
2499	435795.17	1400611.30	Аналитический метод	0.10	-
2500	435801.62	1400627.64	Аналитический метод	0.10	-
2501	435804.20	1400635.95	Аналитический метод	0.10	-
2502	435805.13	1400640.32	Аналитический метод	0.10	-
2503	435805.28	1400644.78	Аналитический метод	0.10	-
2504	435805.09	1400646.76	Аналитический метод	0.10	-
2505	435803.83	1400655.93	Аналитический метод	0.10	-
2506	435802.83	1400660.29	Аналитический метод	0.10	-
2507	435801.07	1400664.39	Аналитический метод	0.10	-
2508	435797.72	1400669.17	Аналитический метод	0.10	-
2509	435786.38	1400681.88	Аналитический метод	0.10	-
2510	435748.40	1400718.49	Аналитический метод	0.10	-
2511	435732.59	1400734.25	Аналитический метод	0.10	-
2512	435728.79	1400742.00	Аналитический метод	0.10	-
2513	435732.45	1400760.59	Аналитический метод	0.10	-
2514	435764.99	1400868.85	Аналитический метод	0.10	-
2515	435821.39	1401028.07	Аналитический метод	0.10	-
2516	435853.52	1401108.42	Аналитический метод	0.10	-
2517	435863.33	1401108.85	Аналитический метод	0.10	-
2518	435867.76	1401109.45	Аналитический метод	0.10	-

2. Сведения о характерных точках границ объекта					
Обозначение характерных точек границ	Координаты, м		Метод определения координат характерной точки	Средняя квадратическая погрешность положения характерной точки (Mt), м	Описание обозначения точки на местности (при наличии)
	X	Y			
1	2	3	4	5	6
2519	435872.01	1401110.83	Аналитический метод	0.10	-
2520	435874.27	1401111.93	Аналитический метод	0.10	-
2521	435884.74	1401117.69	Аналитический метод	0.10	-
2522	435888.45	1401120.18	Аналитический метод	0.10	-
2523	435891.65	1401123.30	Аналитический метод	0.10	-
2524	435893.10	1401125.15	Аналитический метод	0.10	-
2525	435954.33	1401211.70	Аналитический метод	0.10	-
2526	435962.59	1401226.99	Аналитический метод	0.10	-
2527	435964.35	1401231.09	Аналитический метод	0.10	-
2528	435965.35	1401235.39	Аналитический метод	0.10	-
2529	435966.71	1401245.07	Аналитический метод	0.10	-
2530	435966.93	1401249.53	Аналитический метод	0.10	-
2531	435966.36	1401253.96	Аналитический метод	0.10	-
2532	435965.00	1401258.22	Аналитический метод	0.10	-
2533	435954.46	1401282.03	Аналитический метод	0.10	-
2534	435935.78	1401322.35	Аналитический метод	0.10	-
2535	435936.36	1401323.88	Аналитический метод	0.10	-
2536	435945.76	1401349.00	Аналитический метод	0.10	-
2537	435991.74	1401471.95	Аналитический метод	0.10	-
2538	436012.10	1401528.86	Аналитический метод	0.10	-
2539	436020.04	1401557.71	Аналитический метод	0.10	-
2540	436020.84	1401562.10	Аналитический метод	0.10	-
2541	436020.84	1401566.57	Аналитический метод	0.10	-
2542	436020.33	1401569.82	Аналитический метод	0.10	-
2543	436016.79	1401585.57	Аналитический метод	0.10	-

2. Сведения о характерных точках границ объекта					
Обозначение характерных точек границ	Координаты, м		Метод определения координат характерной точки	Средняя квадратическая погрешность положения характерной точки (Mt), м	Описание обозначения точки на местности (при наличии)
	X	Y			
1	2	3	4	5	6
2544	436015.43	1401589.83	Аналитический метод	0.10	-
2545	436013.33	1401593.77	Аналитический метод	0.10	-
2546	436012.13	1401595.45	Аналитический метод	0.10	-
2547	435924.42	1401708.12	Аналитический метод	0.10	-
2548	435860.76	1401789.15	Аналитический метод	0.10	-
2549	435573.27	1402146.95	Аналитический метод	0.10	-
2550	435401.70	1402359.98	Аналитический метод	0.10	-
2551	435339.35	1402436.63	Аналитический метод	0.10	-
2552	435317.28	1402463.48	Аналитический метод	0.10	-
2553	435342.65	1402511.39	Аналитический метод	0.10	-
2554	435450.97	1402703.36	Аналитический метод	0.10	-
2555	435581.15	1402931.35	Аналитический метод	0.10	-
2556	435642.49	1403042.94	Аналитический метод	0.10	-
2557	435683.90	1403109.74	Аналитический метод	0.10	-
2558	435830.22	1403366.20	Аналитический метод	0.10	-
2559	435888.69	1403480.11	Аналитический метод	0.10	-
2560	436012.01	1403689.71	Аналитический метод	0.10	-
2561	436174.82	1403940.38	Аналитический метод	0.10	-
2562	436235.96	1404034.73	Аналитический метод	0.10	-
2563	436477.57	1404436.56	Аналитический метод	0.10	-
2564	436562.18	1404573.58	Аналитический метод	0.10	-
2565	436581.70	1404605.30	Аналитический метод	0.10	-
2566	436583.46	1404607.77	Аналитический метод	0.10	-
2567	436585.72	1404611.63	Аналитический метод	0.10	-
2568	436586.96	1404614.83	Аналитический метод	0.10	-

2. Сведения о характерных точках границ объекта					
Обозначение характерных точек границ	Координаты, м		Метод определения координат характерной точки	Средняя квадратическая погрешность положения характерной точки (Mt), м	Описание обозначения точки на местности (при наличии)
	X	Y			
1	2	3	4	5	6
2569	436587.57	1404616.78	Аналитический метод	0.10	-
2570	436590.06	1404625.51	Аналитический метод	0.10	-
2571	436590.25	1404629.37	Аналитический метод	0.10	-
2572	436592.80	1404633.62	Аналитический метод	0.10	-
2573	436594.63	1404639.29	Аналитический метод	0.10	-
2574	436595.61	1404643.65	Аналитический метод	0.10	-
2575	436595.80	1404645.67	Аналитический метод	0.10	-
2576	436595.95	1404648.72	Аналитический метод	0.10	-
2577	436597.25	1404651.29	Аналитический метод	0.10	-
2578	436598.90	1404655.44	Аналитический метод	0.10	-
2579	436599.62	1404658.62	Аналитический метод	0.10	-
2580	436600.87	1404666.47	Аналитический метод	0.10	-
2581	436601.81	1404680.43	Аналитический метод	0.10	-
2582	436602.42	1404693.49	Аналитический метод	0.10	-
2583	436602.79	1404694.24	Аналитический метод	0.10	-
2584	436606.15	1404698.36	Аналитический метод	0.10	-
2585	436865.42	1404920.85	Аналитический метод	0.10	-
2586	437051.71	1405066.32	Аналитический метод	0.10	-
2587	437270.07	1405268.97	Аналитический метод	0.10	-
2588	437519.30	1405445.34	Аналитический метод	0.10	-
2589	437627.45	1405506.98	Аналитический метод	0.10	-
2590	437631.12	1405509.53	Аналитический метод	0.10	-
2591	437632.33	1405510.61	Аналитический метод	0.10	-
2592	437712.93	1405587.51	Аналитический метод	0.10	-
2593	438163.45	1405774.68	Аналитический метод	0.10	-

2. Сведения о характерных точках границ объекта					
Обозначение характерных точек границ	Координаты, м		Метод определения координат характерной точки	Средняя квадратическая погрешность положения характерной точки (Mt), м	Описание обозначения точки на местности (при наличии)
	X	Y			
1	2	3	4	5	6
2594	438587.27	1405998.16	Аналитический метод	0.10	-
2595	438821.90	1406135.88	Аналитический метод	0.10	-
2596	438875.82	1406176.72	Аналитический метод	0.10	-
2597	438969.91	1406233.74	Аналитический метод	0.10	-
2598	439036.77	1406272.93	Аналитический метод	0.10	-
2599	439088.28	1406304.66	Аналитический метод	0.10	-
2600	439134.90	1406337.36	Аналитический метод	0.10	-
2601	439155.90	1406344.40	Аналитический метод	0.10	-
2602	439160.00	1406346.19	Аналитический метод	0.10	-
2603	439163.09	1406348.20	Аналитический метод	0.10	-
2604	439177.54	1406359.19	Аналитический метод	0.10	-
2605	439186.44	1406371.11	Аналитический метод	0.10	-
2606	439205.25	1406395.41	Аналитический метод	0.10	-
2607	439221.10	1406412.02	Аналитический метод	0.10	-
2608	439255.35	1406449.87	Аналитический метод	0.10	-
2609	439332.95	1406537.18	Аналитический метод	0.10	-
2610	439520.91	1406734.96	Аналитический метод	0.10	-
2611	439738.74	1406966.90	Аналитический метод	0.10	-
2612	439850.80	1407097.32	Аналитический метод	0.10	-
2613	439905.33	1407167.20	Аналитический метод	0.10	-
2614	440036.40	1407311.59	Аналитический метод	0.10	-
2615	440209.26	1407519.75	Аналитический метод	0.10	-
2616	440416.92	1407750.09	Аналитический метод	0.10	-
2617	440551.36	1407904.95	Аналитический метод	0.10	-
2618	440636.44	1408005.05	Аналитический метод	0.10	-

2. Сведения о характерных точках границ объекта					
Обозначение характерных точек границ	Координаты, м		Метод определения координат характерной точки	Средняя квадратическая погрешность положения характерной точки (Mt), м	Описание обозначения точки на местности (при наличии)
	X	Y			
1	2	3	4	5	6
2619	440821.45	1408203.89	Аналитический метод	0.10	-
2620	441071.73	1408462.17	Аналитический метод	0.10	-
2621	441375.29	1408804.79	Аналитический метод	0.10	-
2622	441534.06	1408975.18	Аналитический метод	0.10	-
2623	441556.98	1408994.08	Аналитический метод	0.10	-
2624	441573.76	1408983.25	Аналитический метод	0.10	-
2625	441613.50	1408956.96	Аналитический метод	0.10	-
2626	441664.13	1408929.49	Аналитический метод	0.10	-
2627	441699.27	1408910.41	Аналитический метод	0.10	-
2628	441703.37	1408908.64	Аналитический метод	0.10	-
2629	441707.72	1408907.62	Аналитический метод	0.10	-
2630	441712.19	1408907.40	Аналитический метод	0.10	-
2631	441716.62	1408907.98	Аналитический метод	0.10	-
2632	441720.87	1408909.33	Аналитический метод	0.10	-
2633	441724.82	1408911.42	Аналитический метод	0.10	-
2634	441728.34	1408914.18	Аналитический метод	0.10	-
2635	441731.30	1408917.52	Аналитический метод	0.10	-
2636	441733.17	1408920.46	Аналитический метод	0.10	-
2637	441735.07	1408923.96	Аналитический метод	0.10	-
2638	441736.85	1408928.07	Аналитический метод	0.10	-
2639	441737.86	1408932.42	Аналитический метод	0.10	-
2640	441738.08	1408936.88	Аналитический метод	0.10	-
2641	441737.51	1408941.31	Аналитический метод	0.10	-
2642	441736.15	1408945.57	Аналитический метод	0.10	-
2643	441734.06	1408949.52	Аналитический метод	0.10	-

2. Сведения о характерных точках границ объекта

Обозначение характерных точек границ	Координаты, м		Метод определения координат характерной точки	Средняя квадратическая погрешность положения характерной точки (Mt), м	Описание обозначения точки на местности (при наличии)
	X	Y			
1	2	3	4	5	6
2644	441731.30	1408953.03	Аналитический метод	0.10	-
2645	441727.96	1408955.99	Аналитический метод	0.10	-
2646	441725.03	1408957.86	Аналитический метод	0.10	-
2647	441693.50	1408974.97	Аналитический метод	0.10	-
2648	441658.62	1409012.68	Аналитический метод	0.10	-
2649	441623.55	1409034.03	Аналитический метод	0.10	-
2650	441578.93	1409062.73	Аналитический метод	0.10	-
2651	441574.97	1409064.80	Аналитический метод	0.10	-
2652	441570.71	1409066.13	Аналитический метод	0.10	-
2653	441566.28	1409066.69	Аналитический метод	0.10	-
2654	441563.25	1409066.61	Аналитический метод	0.10	-
2655	441555.54	1409065.94	Аналитический метод	0.10	-
2656	441551.14	1409065.15	Аналитический метод	0.10	-
2657	441546.95	1409063.60	Аналитический метод	0.10	-
2658	441543.10	1409061.33	Аналитический метод	0.10	-
2659	441542.12	1409060.58	Аналитический метод	0.10	-
2660	441493.30	1409021.68	Аналитический метод	0.10	-
2661	441329.68	1408846.27	Аналитический метод	0.10	-
2662	441018.92	1408507.80	Аналитический метод	0.10	-
2663	440777.02	1408245.16	Аналитический метод	0.10	-
2664	440591.84	1408048.67	Аналитический метод	0.10	-
2665	440503.92	1407942.55	Аналитический метод	0.10	-
2666	440370.45	1407788.18	Аналитический метод	0.10	-
2667	440160.39	1407554.88	Аналитический метод	0.10	-
2668	439990.72	1407351.95	Аналитический метод	0.10	-

2. Сведения о характерных точках границ объекта					
Обозначение характерных точек границ	Координаты, м		Метод определения координат характерной точки	Средняя квадратическая погрешность положения характерной точки (Mt), м	Описание обозначения точки на местности (при наличии)
	X	Y			
1	2	3	4	5	6
2669	439855.46	1407208.26	Аналитический метод	0.10	-
2670	439797.78	1407135.06	Аналитический метод	0.10	-
2671	439689.46	1407004.43	Аналитический метод	0.10	-
2672	439475.88	1406776.49	Аналитический метод	0.10	-
2673	439290.35	1406575.81	Аналитический метод	0.10	-
2674	439212.39	1406488.69	Аналитический метод	0.10	-
2675	439179.76	1406451.49	Аналитический метод	0.10	-
2676	439163.87	1406433.41	Аналитический метод	0.10	-
2677	439143.27	1406413.38	Аналитический метод	0.10	-
2678	439134.20	1406406.47	Аналитический метод	0.10	-
2679	439125.52	1406401.23	Аналитический метод	0.10	-
2680	439106.02	1406390.46	Аналитический метод	0.10	-
2681	439054.30	1406359.09	Аналитический метод	0.10	-
2682	439000.25	1406324.93	Аналитический метод	0.10	-
2683	438940.19	1406286.81	Аналитический метод	0.10	-
2684	438843.63	1406227.19	Аналитический метод	0.10	-
2685	438788.07	1406188.36	Аналитический метод	0.10	-
2686	438554.61	1406053.01	Аналитический метод	0.10	-
2687	438135.79	1405828.86	Аналитический метод	0.10	-
2688	437684.12	1405639.92	Аналитический метод	0.10	-
2689	437680.17	1405637.84	Аналитический метод	0.10	-
2690	437676.85	1405635.27	Аналитический метод	0.10	-
2691	437593.33	1405558.51	Аналитический метод	0.10	-
2692	437474.62	1405497.70	Аналитический метод	0.10	-
2693	437230.00	1405317.40	Аналитический метод	0.10	-

2. Сведения о характерных точках границ объекта					
Обозначение характерных точек границ	Координаты, м		Метод определения координат характерной точки	Средняя квадратическая погрешность положения характерной точки (Mt), м	Описание обозначения точки на местности (при наличии)
	X	Y			
1	2	3	4	5	6
2694	437010.84	1405115.38	Аналитический метод	0.10	-
2695	436824.02	1404965.14	Аналитический метод	0.10	-
2696	436562.29	1404739.18	Аналитический метод	0.10	-
2697	436553.93	1404732.26	Аналитический метод	0.10	-
2698	436550.21	1404727.37	Аналитический метод	0.10	-
2699	436547.84	1404723.59	Аналитический метод	0.10	-
2700	436547.01	1404721.79	Аналитический метод	0.10	-
2701	436544.81	1404716.48	Аналитический метод	0.10	-
2702	436542.64	1404708.86	Аналитический метод	0.10	-
2703	436541.96	1404701.89	Аналитический метод	0.10	-
2704	436541.34	1404690.54	Аналитический метод	0.10	-
2705	436541.59	1404664.89	Аналитический метод	0.10	-
2706	436541.50	1404656.00	Аналитический метод	0.10	-
2707	436541.47	1404655.38	Аналитический метод	0.10	-
2708	436508.14	1404602.70	Аналитический метод	0.10	-
2709	436426.50	1404466.64	Аналитический метод	0.10	-
2710	436184.12	1404066.42	Аналитический метод	0.10	-
2711	436124.01	1403973.56	Аналитический метод	0.10	-
2712	435962.47	1403720.00	Аналитический метод	0.10	-
2713	435838.00	1403509.40	Аналитический метод	0.10	-
2714	435777.56	1403395.95	Аналитический метод	0.10	-
2715	435631.19	1403140.49	Аналитический метод	0.10	-
2716	435590.46	1403072.91	Аналитический метод	0.10	-
2717	435527.76	1402962.11	Аналитический метод	0.10	-
2718	435398.77	1402736.15	Аналитический метод	0.10	-

2. Сведения о характерных точках границ объекта					
Обозначение характерных точек границ	Координаты, м		Метод определения координат характерной точки	Средняя квадратическая погрешность положения характерной точки (Mt), м	Описание обозначения точки на местности (при наличии)
	X	Y			
1	2	3	4	5	6
2719	435288.13	1402535.16	Аналитический метод	0.10	-
2720	435260.53	1402487.09	Аналитический метод	0.10	-
2721	435253.17	1402471.03	Аналитический метод	0.10	-
2722	435251.67	1402466.82	Аналитический метод	0.10	-
2723	435250.96	1402462.41	Аналитический метод	0.10	-
2724	435251.03	1402457.95	Аналитический метод	0.10	-
2725	435251.32	1402456.01	Аналитический метод	0.10	-
2726	435252.28	1402450.88	Аналитический метод	0.10	-
2727	435253.49	1402446.58	Аналитический метод	0.10	-
2728	435255.44	1402442.56	Аналитический метод	0.10	-
2729	435261.80	1402432.27	Аналитический метод	0.10	-
2730	435268.05	1402424.74	Аналитический метод	0.10	-
2731	435290.97	1402397.38	Аналитический метод	0.10	-
2732	435353.74	1402320.46	Аналитический метод	0.10	-
2733	435528.21	1402106.71	Аналитический метод	0.10	-
2734	435813.26	1401750.93	Аналитический метод	0.10	-
2735	435878.04	1401669.48	Аналитический метод	0.10	-
2736	435958.43	1401563.06	Аналитический метод	0.10	-
2737	435955.06	1401549.91	Аналитический метод	0.10	-
2738	435934.61	1401493.45	Аналитический метод	0.10	-
2739	435886.19	1401369.35	Аналитический метод	0.10	-
2740	435874.02	1401340.31	Аналитический метод	0.10	-
2741	435866.50	1401323.68	Аналитический метод	0.10	-
2742	435865.42	1401317.82	Аналитический метод	0.10	-
2743	435865.00	1401313.37	Аналитический метод	0.10	-

2. Сведения о характерных точках границ объекта					
Обозначение характерных точек границ	Координаты, м		Метод определения координат характерной точки	Средняя квадратическая погрешность положения характерной точки (Mt), м	Описание обозначения точки на местности (при наличии)
	X	Y			
1	2	3	4	5	6
2744	435865.38	1401308.92	Аналитический метод	0.10	-
2745	435866.55	1401304.61	Аналитический метод	0.10	-
2746	435871.60	1401291.94	Аналитический метод	0.10	-
2747	435884.01	1401264.69	Аналитический метод	0.10	-
2748	435891.70	1401248.52	Аналитический метод	0.10	-
2749	435839.42	1401181.43	Аналитический метод	0.10	-
2750	435830.28	1401181.16	Аналитический метод	0.10	-
2751	435825.84	1401180.63	Аналитический метод	0.10	-
2752	435821.57	1401179.32	Аналитический метод	0.10	-
2753	435817.60	1401177.27	Аналитический метод	0.10	-
2754	435814.06	1401174.55	Аналитический метод	0.10	-
2755	435811.06	1401171.24	Аналитический метод	0.10	-
2756	435810.47	1401170.42	Аналитический метод	0.10	-
2757	435805.72	1401163.57	Аналитический метод	0.10	-
2758	435803.51	1401159.68	Аналитический метод	0.10	-
2759	435802.71	1401157.72	Аналитический метод	0.10	-
2760	435706.66	1400888.48	Аналитический метод	0.10	-
2761	435674.94	1400776.05	Аналитический метод	0.10	-
2762	435664.71	1400738.10	Аналитический метод	0.10	-
2763	435661.84	1400722.34	Аналитический метод	0.10	-
2764	435661.43	1400717.89	Аналитический метод	0.10	-
2765	435661.82	1400713.44	Аналитический метод	0.10	-
2766	435664.24	1400703.55	Аналитический метод	0.10	-
2767	435665.70	1400699.33	Аналитический метод	0.10	-
2768	435667.90	1400695.43	Аналитический метод	0.10	-

2. Сведения о характерных точках границ объекта					
Обозначение характерных точек границ	Координаты, м		Метод определения координат характерной точки	Средняя квадратическая погрешность положения характерной точки (Mt), м	Описание обозначения точки на местности (при наличии)
	X	Y			
1	2	3	4	5	6
2769	435670.75	1400692.00	Аналитический метод	0.10	-
2770	435672.08	1400690.75	Аналитический метод	0.10	-
2771	435707.79	1400659.70	Аналитический метод	0.10	-
2772	435735.20	1400636.03	Аналитический метод	0.10	-
2773	435736.37	1400634.57	Аналитический метод	0.10	-
2774	435736.12	1400633.14	Аналитический метод	0.10	-
2775	435690.58	1400506.97	Аналитический метод	0.10	-
2776	435656.53	1400412.54	Аналитический метод	0.10	-
2777	435606.11	1400271.11	Аналитический метод	0.10	-
2778	435557.09	1400143.38	Аналитический метод	0.10	-
2779	435545.70	1400126.82	Аналитический метод	0.10	-
2780	435513.12	1400097.90	Аналитический метод	0.10	-
2781	435322.16	1399928.39	Аналитический метод	0.10	-
2782	435180.16	1399806.38	Аналитический метод	0.10	-
2783	435055.45	1399700.77	Аналитический метод	0.10	-
2784	435019.98	1399678.79	Аналитический метод	0.10	-
2785	434938.60	1399644.41	Аналитический метод	0.10	-
2786	434819.27	1399589.81	Аналитический метод	0.10	-
2787	434772.73	1399564.48	Аналитический метод	0.10	-
2788	434769.02	1399562.00	Аналитический метод	0.10	-
2789	434766.66	1399559.84	Аналитический метод	0.10	-
2790	434675.82	1399465.31	Аналитический метод	0.10	-
2791	434524.48	1399297.14	Аналитический метод	0.10	-
2792	434511.02	1399282.84	Аналитический метод	0.10	-
2793	434508.26	1399279.32	Аналитический метод	0.10	-

2. Сведения о характерных точках границ объекта					
Обозначение характерных точек границ	Координаты, м		Метод определения координат характерной точки	Средняя квадратическая погрешность положения характерной точки (Mt), м	Описание обозначения точки на местности (при наличии)
	X	Y			
1	2	3	4	5	6
2794	434506.60	1399276.34	Аналитический метод	0.10	-
2795	434427.43	1399107.96	Аналитический метод	0.10	-
2796	434386.31	1399018.29	Аналитический метод	0.10	-
2797	434337.07	1398911.71	Аналитический метод	0.10	-
2798	434287.87	1398829.43	Аналитический метод	0.10	-
2799	434256.52	1398798.73	Аналитический метод	0.10	-
2800	434167.46	1398713.89	Аналитический метод	0.10	-
2801	434009.06	1398565.29	Аналитический метод	0.10	-
2802	433896.63	1398464.35	Аналитический метод	0.10	-
2803	433855.00	1398422.27	Аналитический метод	0.10	-
2804	433808.17	1398375.81	Аналитический метод	0.10	-
2805	433611.06	1398192.05	Аналитический метод	0.10	-
2806	433510.57	1398097.22	Аналитический метод	0.10	-
2807	433507.61	1398093.88	Аналитический метод	0.10	-
2808	433505.29	1398090.06	Аналитический метод	0.10	-
2809	433445.70	1397953.78	Аналитический метод	0.10	-
2810	433444.29	1397949.54	Аналитический метод	0.10	-
2811	433443.65	1397945.12	Аналитический метод	0.10	-
2812	433442.63	1397895.60	Аналитический метод	0.10	-
2813	433441.81	1397772.83	Аналитический метод	0.10	-
2814	433440.17	1397635.11	Аналитический метод	0.10	-
2815	433439.41	1397481.19	Аналитический метод	0.10	-
2816	433436.59	1397358.38	Аналитический метод	0.10	-
2817	433435.11	1397153.26	Аналитический метод	0.10	-
2818	433438.01	1397061.38	Аналитический метод	0.10	-

2. Сведения о характерных точках границ объекта					
Обозначение характерных точек границ	Координаты, м		Метод определения координат характерной точки	Средняя квадратическая погрешность положения характерной точки (Mt), м	Описание обозначения точки на местности (при наличии)
	X	Y			
1	2	3	4	5	6
2819	433449.33	1396906.13	Аналитический метод	0.10	-
2820	433463.76	1396802.66	Аналитический метод	0.10	-
2821	433379.75	1396766.28	Аналитический метод	0.10	-
2822	433375.82	1396764.15	Аналитический метод	0.10	-
2823	433372.34	1396761.35	Аналитический метод	0.10	-
2824	433369.41	1396757.97	Аналитический метод	0.10	-
2825	433367.85	1396755.52	Аналитический метод	0.10	-
2826	433350.08	1396723.67	Аналитический метод	0.10	-
2827	433309.75	1396592.91	Аналитический метод	0.10	-
2828	433270.33	1396464.90	Аналитический метод	0.10	-
2829	433262.96	1396453.40	Аналитический метод	0.10	-
2830	433253.29	1396445.14	Аналитический метод	0.10	-
2831	433216.91	1396433.41	Аналитический метод	0.10	-
2832	433168.51	1396420.01	Аналитический метод	0.10	-
2833	433061.22	1396381.96	Аналитический метод	0.10	-
2834	433057.16	1396380.10	Аналитический метод	0.10	-
2835	433054.35	1396378.22	Аналитический метод	0.10	-
2836	433034.04	1396362.61	Аналитический метод	0.10	-
2837	433030.75	1396359.58	Аналитический метод	0.10	-
2838	433028.06	1396356.02	Аналитический метод	0.10	-
2839	433026.31	1396352.69	Аналитический метод	0.10	-
2840	433019.05	1396335.85	Аналитический метод	0.10	-
2841	433004.69	1396302.47	Аналитический метод	0.10	-
2842	432956.62	1396200.47	Аналитический метод	0.10	-
2843	432929.03	1396134.65	Аналитический метод	0.10	-

2. Сведения о характерных точках границ объекта					
Обозначение характерных точек границ	Координаты, м		Метод определения координат характерной точки	Средняя квадратическая погрешность положения характерной точки (Mt), м	Описание обозначения точки на местности (при наличии)
	X	Y			
1	2	3	4	5	6
2844	432907.53	1396083.58	Аналитический метод	0.10	-
2845	432896.46	1396020.91	Аналитический метод	0.10	-
2846	432885.72	1395905.74	Аналитический метод	0.10	-
2847	432881.63	1395883.96	Аналитический метод	0.10	-
2848	432850.56	1395802.91	Аналитический метод	0.10	-
2849	432814.21	1395723.05	Аналитический метод	0.10	-
2850	432787.79	1395662.93	Аналитический метод	0.10	-
2851	432754.99	1395576.01	Аналитический метод	0.10	-
2852	432666.45	1395394.97	Аналитический метод	0.10	-
2853	432649.80	1395366.25	Аналитический метод	0.10	-
2854	432619.08	1395314.95	Аналитический метод	0.10	-
2855	432606.38	1395296.68	Аналитический метод	0.10	-
2856	432599.91	1395288.97	Аналитический метод	0.10	-
2857	432563.91	1395260.89	Аналитический метод	0.10	-
2858	432519.60	1395223.73	Аналитический метод	0.10	-
2859	432485.43	1395196.49	Аналитический метод	0.10	-
2860	432454.16	1395158.69	Аналитический метод	0.10	-
2861	432431.48	1395125.33	Аналитический метод	0.10	-
2862	432364.39	1395028.32	Аналитический метод	0.10	-
2863	432329.96	1394973.16	Аналитический метод	0.10	-
2864	432292.88	1394927.73	Аналитический метод	0.10	-
2865	432279.31	1394902.78	Аналитический метод	0.10	-
2866	432266.52	1394881.49	Аналитический метод	0.10	-
2867	432252.26	1394841.20	Аналитический метод	0.10	-
2868	432233.11	1394765.79	Аналитический метод	0.10	-

2. Сведения о характерных точках границ объекта					
Обозначение характерных точек границ	Координаты, м		Метод определения координат характерной точки	Средняя квадратическая погрешность положения характерной точки (Mt), м	Описание обозначения точки на местности (при наличии)
	X	Y			
1	2	3	4	5	6
2869	432216.54	1394733.36	Аналитический метод	0.10	-
2870	432110.29	1394577.31	Аналитический метод	0.10	-
2871	432058.24	1394512.46	Аналитический метод	0.10	-
2872	431979.54	1394408.95	Аналитический метод	0.10	-
2873	431952.16	1394383.50	Аналитический метод	0.10	-
2874	431780.63	1394144.15	Аналитический метод	0.10	-
2875	431521.41	1393796.17	Аналитический метод	0.10	-
2876	431381.52	1393611.12	Аналитический метод	0.10	-
2877	431295.41	1393504.01	Аналитический метод	0.10	-
2878	431246.58	1393436.82	Аналитический метод	0.10	-
2879	431153.05	1393297.56	Аналитический метод	0.10	-
2880	431095.55	1393212.81	Аналитический метод	0.10	-
2881	431086.27	1393197.14	Аналитический метод	0.10	-
2882	431084.34	1393193.11	Аналитический метод	0.10	-
2883	431083.16	1393188.80	Аналитический метод	0.10	-
2884	431082.87	1393186.62	Аналитический метод	0.10	-
2885	431078.28	1393135.35	Аналитический метод	0.10	-
2886	431069.41	1393063.53	Аналитический метод	0.10	-
2887	431065.33	1393050.64	Аналитический метод	0.10	-
2888	431037.90	1393024.13	Аналитический метод	0.10	-
2889	430883.66	1392916.37	Аналитический метод	0.10	-
2890	430772.05	1392842.15	Аналитический метод	0.10	-
2891	430679.73	1392781.81	Аналитический метод	0.10	-
2892	430569.89	1392690.60	Аналитический метод	0.10	-
2893	430502.51	1392634.47	Аналитический метод	0.10	-

2. Сведения о характерных точках границ объекта					
Обозначение характерных точек границ	Координаты, м		Метод определения координат характерной точки	Средняя квадратическая погрешность положения характерной точки (Mt), м	Описание обозначения точки на местности (при наличии)
	X	Y			
1	2	3	4	5	6
2894	430410.47	1392557.87	Аналитический метод	0.10	-
2895	430251.21	1392425.29	Аналитический метод	0.10	-
2896	430085.40	1392287.76	Аналитический метод	0.10	-
2897	430080.06	1392282.90	Аналитический метод	0.10	-
2898	429942.72	1392174.73	Аналитический метод	0.10	-
2899	429927.16	1392162.35	Аналитический метод	0.10	-
2900	429807.14	1392066.31	Аналитический метод	0.10	-
2901	429393.07	1391731.17	Аналитический метод	0.10	-
2902	429252.53	1391609.72	Аналитический метод	0.10	-
2903	429215.57	1391568.19	Аналитический метод	0.10	-
2904	429212.91	1391564.60	Аналитический метод	0.10	-
2905	429211.86	1391562.68	Аналитический метод	0.10	-
2906	429190.82	1391520.28	Аналитический метод	0.10	-
2907	429086.69	1391337.14	Аналитический метод	0.10	-
2908	429027.56	1391234.38	Аналитический метод	0.10	-
2909	428938.07	1391083.01	Аналитический метод	0.10	-
2910	428876.01	1390977.44	Аналитический метод	0.10	-
2911	428815.66	1390877.60	Аналитический метод	0.10	-
2912	428356.57	1390084.13	Аналитический метод	0.10	-
2913	428221.79	1389850.35	Аналитический метод	0.10	-
2914	428171.43	1389765.10	Аналитический метод	0.10	-
2915	428095.97	1389633.28	Аналитический метод	0.10	-
2916	428073.85	1389596.68	Аналитический метод	0.10	-
2917	428005.95	1389490.02	Аналитический метод	0.10	-
2918	427952.36	1389394.54	Аналитический метод	0.10	-

2. Сведения о характерных точках границ объекта					
Обозначение характерных точек границ	Координаты, м		Метод определения координат характерной точки	Средняя квадратическая погрешность положения характерной точки (Mt), м	Описание обозначения точки на местности (при наличии)
	X	Y			
1	2	3	4	5	6
2919	427881.39	1389276.52	Аналитический метод	0.10	-
2920	427795.37	1389134.57	Аналитический метод	0.10	-
2921	427591.03	1388783.57	Аналитический метод	0.10	-
2922	427546.78	1388716.04	Аналитический метод	0.10	-
2923	427532.74	1388695.78	Аналитический метод	0.10	-
2924	427519.27	1388678.18	Аналитический метод	0.10	-
2925	427504.25	1388660.39	Аналитический метод	0.10	-
2926	427482.29	1388640.32	Аналитический метод	0.10	-
2927	427452.53	1388616.89	Аналитический метод	0.10	-
2928	427359.95	1388540.25	Аналитический метод	0.10	-
2929	427239.19	1388440.34	Аналитический метод	0.10	-
2930	427116.03	1388340.20	Аналитический метод	0.10	-
2931	427028.01	1388268.68	Аналитический метод	0.10	-
2932	427014.03	1388257.21	Аналитический метод	0.10	-
2933	427001.29	1388241.80	Аналитический метод	0.10	-
2934	426998.76	1388238.12	Аналитический метод	0.10	-
2935	426996.93	1388234.05	Аналитический метод	0.10	-
2936	426974.00	1388161.85	Аналитический метод	0.10	-
2937	426882.75	1387888.96	Аналитический метод	0.10	-
2938	426841.27	1387762.40	Аналитический метод	0.10	-
2939	426795.25	1387626.22	Аналитический метод	0.10	-
2940	426773.35	1387542.08	Аналитический метод	0.10	-
2941	426695.82	1387332.31	Аналитический метод	0.10	-
2942	426653.20	1387209.99	Аналитический метод	0.10	-
2943	426620.62	1387119.45	Аналитический метод	0.10	-

2. Сведения о характерных точках границ объекта					
Обозначение характерных точек границ	Координаты, м		Метод определения координат характерной точки	Средняя квадратическая погрешность положения характерной точки (Mt), м	Описание обозначения точки на местности (при наличии)
	X	Y			
1	2	3	4	5	6
2944	426523.99	1386848.15	Аналитический метод	0.10	-
2945	426475.85	1386705.58	Аналитический метод	0.10	-
2946	426442.28	1386608.41	Аналитический метод	0.10	-
2947	426430.89	1386573.86	Аналитический метод	0.10	-
2948	426391.83	1386446.95	Аналитический метод	0.10	-
2949	426347.43	1386308.78	Аналитический метод	0.10	-
2950	426313.21	1386203.83	Аналитический метод	0.10	-
2951	426291.59	1386145.22	Аналитический метод	0.10	-
2952	426230.84	1386000.62	Аналитический метод	0.10	-
2953	426182.71	1385883.86	Аналитический метод	0.10	-
2954	426148.69	1385795.55	Аналитический метод	0.10	-
2955	426097.15	1385649.42	Аналитический метод	0.10	-
2956	426021.25	1385427.42	Аналитический метод	0.10	-
2957	426007.86	1385388.32	Аналитический метод	0.10	-
2958	425959.54	1385249.47	Аналитический метод	0.10	-
2959	425901.60	1385082.17	Аналитический метод	0.10	-
2960	425871.29	1384997.01	Аналитический метод	0.10	-
2961	425774.70	1384720.97	Аналитический метод	0.10	-
2962	425763.69	1384688.88	Аналитический метод	0.10	-
2963	425754.96	1384667.46	Аналитический метод	0.10	-
2964	425699.44	1384536.28	Аналитический метод	0.10	-
2965	425683.73	1384503.58	Аналитический метод	0.10	-
2966	425674.10	1384484.68	Аналитический метод	0.10	-
2967	425650.85	1384447.94	Аналитический метод	0.10	-
2968	425633.37	1384426.51	Аналитический метод	0.10	-

2. Сведения о характерных точках границ объекта					
Обозначение характерных точек границ	Координаты, м		Метод определения координат характерной точки	Средняя квадратическая погрешность положения характерной точки (Mt), м	Описание обозначения точки на местности (при наличии)
	X	Y			
1	2	3	4	5	6
2969	425613.91	1384406.90	Аналитический метод	0.10	-
2970	425473.92	1384279.26	Аналитический метод	0.10	-
2971	425366.49	1384177.74	Аналитический метод	0.10	-
2972	425253.55	1384071.12	Аналитический метод	0.10	-
2973	425180.94	1384000.96	Аналитический метод	0.10	-
2974	425166.48	1383987.75	Аналитический метод	0.10	-
2975	425143.62	1383964.90	Аналитический метод	0.10	-
2976	425109.69	1383930.60	Аналитический метод	0.10	-
2977	425094.68	1383913.08	Аналитический метод	0.10	-
2978	425033.64	1383849.58	Аналитический метод	0.10	-
2979	425005.85	1383833.72	Аналитический метод	0.10	-
2980	424987.83	1383824.91	Аналитический метод	0.10	-
2981	424799.72	1383735.88	Аналитический метод	0.10	-
2982	424762.75	1383718.13	Аналитический метод	0.10	-
2983	424672.66	1383665.39	Аналитический метод	0.10	-
2984	424632.85	1383648.05	Аналитический метод	0.10	-
2985	424555.14	1383582.16	Аналитический метод	0.10	-
2986	424418.44	1383476.26	Аналитический метод	0.10	-
2987	424324.64	1383404.66	Аналитический метод	0.10	-
2988	424283.58	1383372.03	Аналитический метод	0.10	-
2989	424280.35	1383368.95	Аналитический метод	0.10	-
2990	424277.71	1383365.34	Аналитический метод	0.10	-
2991	424275.76	1383361.32	Аналитический метод	0.10	-
2992	424274.56	1383357.02	Аналитический метод	0.10	-
2993	424271.13	1383338.01	Аналитический метод	0.10	-

2. Сведения о характерных точках границ объекта					
Обозначение характерных точек границ	Координаты, м		Метод определения координат характерной точки	Средняя квадратическая погрешность положения характерной точки (Mt), м	Описание обозначения точки на местности (при наличии)
	X	Y			
1	2	3	4	5	6
2994	424272.77	1383313.80	Аналитический метод	0.10	-
2995	424273.47	1383309.39	Аналитический метод	0.10	-
2996	424274.94	1383305.17	Аналитический метод	0.10	-
2997	424285.33	1383282.72	Аналитический метод	0.10	-
2998	424302.23	1383257.93	Аналитический метод	0.10	-
2999	424348.00	1383197.88	Аналитический метод	0.10	-
3000	424378.69	1383140.37	Аналитический метод	0.10	-
3001	424378.85	1383128.35	Аналитический метод	0.10	-
3002	424372.66	1383106.23	Аналитический метод	0.10	-
3003	424352.17	1383076.79	Аналитический метод	0.10	-
3004	424184.73	1382844.02	Аналитический метод	0.10	-
3005	424020.68	1382619.26	Аналитический метод	0.10	-
3006	423638.97	1382129.30	Аналитический метод	0.10	-
3007	423636.55	1382125.55	Аналитический метод	0.10	-
3008	423634.84	1382121.42	Аналитический метод	0.10	-
3009	423633.89	1382117.06	Аналитический метод	0.10	-
3010	423633.73	1382115.40	Аналитический метод	0.10	-
3011	423632.47	1382093.88	Аналитический метод	0.10	-
3012	423650.62	1382019.59	Аналитический метод	0.10	-
3013	423652.07	1382015.36	Аналитический метод	0.10	-
3014	423653.83	1382012.09	Аналитический метод	0.10	-
3015	423658.62	1382004.57	Аналитический метод	0.10	-
3016	423699.78	1381952.46	Аналитический метод	0.10	-
3017	423708.86	1381920.57	Аналитический метод	0.10	-
3018	423739.97	1381808.42	Аналитический метод	0.10	-

2. Сведения о характерных точках границ объекта					
Обозначение характерных точек границ	Координаты, м		Метод определения координат характерной точки	Средняя квадратическая погрешность положения характерной точки (Mt), м	Описание обозначения точки на местности (при наличии)
	X	Y			
1	2	3	4	5	6
3019	423758.81	1381726.60	Аналитический метод	0.10	-
3020	423780.20	1381637.04	Аналитический метод	0.10	-
3021	423800.14	1381583.63	Аналитический метод	0.10	-
3022	423862.69	1381454.62	Аналитический метод	0.10	-
3023	423909.30	1381361.00	Аналитический метод	0.10	-
3024	423932.29	1381316.07	Аналитический метод	0.10	-
3025	424034.91	1381096.10	Аналитический метод	0.10	-
3026	424041.10	1381077.25	Аналитический метод	0.10	-
3027	424044.58	1381058.69	Аналитический метод	0.10	-
3028	424044.31	1381042.34	Аналитический метод	0.10	-
3029	424040.80	1381017.78	Аналитический метод	0.10	-
3030	424012.05	1380833.82	Аналитический метод	0.10	-
3031	423992.35	1380698.50	Аналитический метод	0.10	-
3032	423962.96	1380498.61	Аналитический метод	0.10	-
3033	423956.12	1380422.39	Аналитический метод	0.10	-
3034	423965.40	1379964.81	Аналитический метод	0.10	-
3035	423967.21	1379895.08	Аналитический метод	0.10	-
3036	423973.98	1379838.39	Аналитический метод	0.10	-
3037	423995.34	1379716.88	Аналитический метод	0.10	-
3038	424021.61	1379557.51	Аналитический метод	0.10	-
3039	424036.87	1379453.52	Аналитический метод	0.10	-
3040	424069.77	1379276.53	Аналитический метод	0.10	-
3041	424071.77	1379262.70	Аналитический метод	0.10	-
3042	424072.80	1379258.36	Аналитический метод	0.10	-
3043	424074.59	1379254.26	Аналитический метод	0.10	-

2. Сведения о характерных точках границ объекта					
Обозначение характерных точек границ	Координаты, м		Метод определения координат характерной точки	Средняя квадратическая погрешность положения характерной точки (Mt), м	Описание обозначения точки на местности (при наличии)
	X	Y			
1	2	3	4	5	6
3044	424077.08	1379250.55	Аналитический метод	0.10	-
3045	424080.19	1379247.34	Аналитический метод	0.10	-
3046	424083.82	1379244.74	Аналитический метод	0.10	-
3047	424087.85	1379242.83	Аналитический метод	0.10	-
3048	424114.75	1379234.20	Аналитический метод	0.10	-
3049	424155.60	1379030.49	Аналитический метод	0.10	-
3050	424159.91	1378974.95	Аналитический метод	0.10	-
3051	423937.52	1378922.15	Аналитический метод	0.10	-
3052	423933.28	1378920.74	Аналитический метод	0.10	-
3053	423929.36	1378918.59	Аналитический метод	0.10	-
3054	423925.89	1378915.78	Аналитический метод	0.10	-
3055	423922.97	1378912.40	Аналитический метод	0.10	-
3056	423920.70	1378908.55	Аналитический метод	0.10	-
3057	423919.16	1378904.36	Аналитический метод	0.10	-
3058	423918.38	1378899.96	Аналитический метод	0.10	-
3059	423918.40	1378895.49	Аналитический метод	0.10	-
3060	423918.67	1378893.47	Аналитический метод	0.10	-
3061	423943.63	1378752.58	Аналитический метод	0.10	-
3062	423804.96	1378632.37	Аналитический метод	0.10	-
3063	423795.30	1378624.85	Аналитический метод	0.10	-
3064	423511.29	1378391.79	Аналитический метод	0.10	-
3065	423469.66	1378358.60	Аналитический метод	0.10	-
3066	423466.43	1378355.51	Аналитический метод	0.10	-
3067	423463.80	1378351.90	Аналитический метод	0.10	-
3068	423455.17	1378335.09	Аналитический метод	0.10	-

2. Сведения о характерных точках границ объекта					
Обозначение характерных точек границ	Координаты, м		Метод определения координат характерной точки	Средняя квадратическая погрешность положения характерной точки (Mt), м	Описание обозначения точки на местности (при наличии)
	X	Y			
1	2	3	4	5	6
3069	423453.51	1378330.94	Аналитический метод	0.10	-
3070	423452.61	1378326.57	Аналитический метод	0.10	-
3071	423448.98	1378289.48	Аналитический метод	0.10	-
3072	423451.42	1378077.71	Аналитический метод	0.10	-
3073	423452.99	1377648.01	Аналитический метод	0.10	-
3074	423457.83	1377445.71	Аналитический метод	0.10	-
3075	423468.22	1377389.46	Аналитический метод	0.10	-
3076	423476.03	1377357.96	Аналитический метод	0.10	-
3077	423481.85	1377328.77	Аналитический метод	0.10	-
3078	423482.88	1377311.92	Аналитический метод	0.10	-
3079	423483.12	1377253.35	Аналитический метод	0.10	-
3080	423477.08	1377120.60	Аналитический метод	0.10	-
3081	423454.38	1376930.23	Аналитический метод	0.10	-
3082	423452.90	1376891.49	Аналитический метод	0.10	-
3083	423467.72	1376700.46	Аналитический метод	0.10	-
3084	423479.87	1376596.05	Аналитический метод	0.10	-
3085	423515.55	1376461.67	Аналитический метод	0.10	-
3086	423517.08	1376457.48	Аналитический метод	0.10	-
3087	423518.45	1376454.93	Аналитический метод	0.10	-
3088	423663.48	1376220.66	Аналитический метод	0.10	-
3089	423718.31	1376164.78	Аналитический метод	0.10	-
3090	424103.58	1375779.50	Аналитический метод	0.10	-
3091	424212.82	1375674.18	Аналитический метод	0.10	-
3092	424346.29	1375554.75	Аналитический метод	0.10	-
3093	424436.69	1375464.86	Аналитический метод	0.10	-

2. Сведения о характерных точках границ объекта					
Обозначение характерных точек границ	Координаты, м		Метод определения координат характерной точки	Средняя квадратическая погрешность положения характерной точки (Mt), м	Описание обозначения точки на местности (при наличии)
	X	Y			
1	2	3	4	5	6
3094	424443.03	1375457.16	Аналитический метод	0.10	-
3095	424444.05	1375454.88	Аналитический метод	0.10	-
3096	424444.04	1375452.57	Аналитический метод	0.10	-
3097	424418.95	1375429.91	Аналитический метод	0.10	-
3098	424413.17	1375423.96	Аналитический метод	0.10	-
3099	424404.29	1375413.97	Аналитический метод	0.10	-
3100	424395.24	1375399.00	Аналитический метод	0.10	-
3101	424393.28	1375394.98	Аналитический метод	0.10	-
3102	424392.07	1375390.68	Аналитический метод	0.10	-
3103	424391.92	1375389.82	Аналитический метод	0.10	-
3104	424389.30	1375372.53	Аналитический метод	0.10	-
3105	424389.03	1375368.07	Аналитический метод	0.10	-
3106	424389.56	1375363.63	Аналитический метод	0.10	-
3107	424390.86	1375359.36	Аналитический метод	0.10	-
3108	424392.91	1375355.39	Аналитический метод	0.10	-
3109	424394.68	1375352.94	Аналитический метод	0.10	-
3110	424407.35	1375337.46	Аналитический метод	0.10	-
3111	424431.64	1375314.34	Аналитический метод	0.10	-
3112	424509.03	1375238.18	Аналитический метод	0.10	-
3113	424796.09	1374958.71	Аналитический метод	0.10	-
3114	424941.19	1374812.00	Аналитический метод	0.10	-
3115	425066.41	1374690.79	Аналитический метод	0.10	-
3116	425200.76	1374559.51	Аналитический метод	0.10	-
3117	425349.10	1374426.87	Аналитический метод	0.10	-
3118	425452.10	1374340.27	Аналитический метод	0.10	-

2. Сведения о характерных точках границ объекта

Обозначение характерных точек границ	Координаты, м		Метод определения координат характерной точки	Средняя квадратическая погрешность положения характерной точки (Mt), м	Описание обозначения точки на местности (при наличии)
	X	Y			
1	2	3	4	5	6
3119	425454.01	1374350.04	Аналитический метод	0.10	-
3120	425456.14	1374360.95	Аналитический метод	0.10	-
3121	425457.01	1374365.40	Аналитический метод	0.10	-
3122	425458.38	1374372.40	Аналитический метод	0.10	-
3123	425458.52	1374373.13	Аналитический метод	0.10	-
3124	425459.64	1374378.88	Аналитический метод	0.10	-
3125	425460.41	1374384.27	Аналитический метод	0.10	-
3126	425461.35	1374390.27	Аналитический метод	0.10	-
3127	425462.38	1374395.93	Аналитический метод	0.10	-
3128	425463.48	1374401.42	Аналитический метод	0.10	-
3129	425463.68	1374402.44	Аналитический метод	0.10	-
3130	425464.65	1374407.51	Аналитический метод	0.10	-
2171	425465.15	1374409.79	Аналитический метод	0.10	-

3. Сведения о характерных точках части (частей) границы объекта

Обозначение характерных точек части границы	Координаты, м		Метод определения координат характерной точки	Средняя квадратическая погрешность положения характерной точки (Mt), м	Описание обозначения точки на местности (при наличии)
	X	Y			
1	2	3	4	5	6
-	-	-	-	-	-

Раздел 3

Сведения о местоположении измененных (уточненных) границ объекта

1. Система координат -

2. Сведения о характерных точках границ объекта

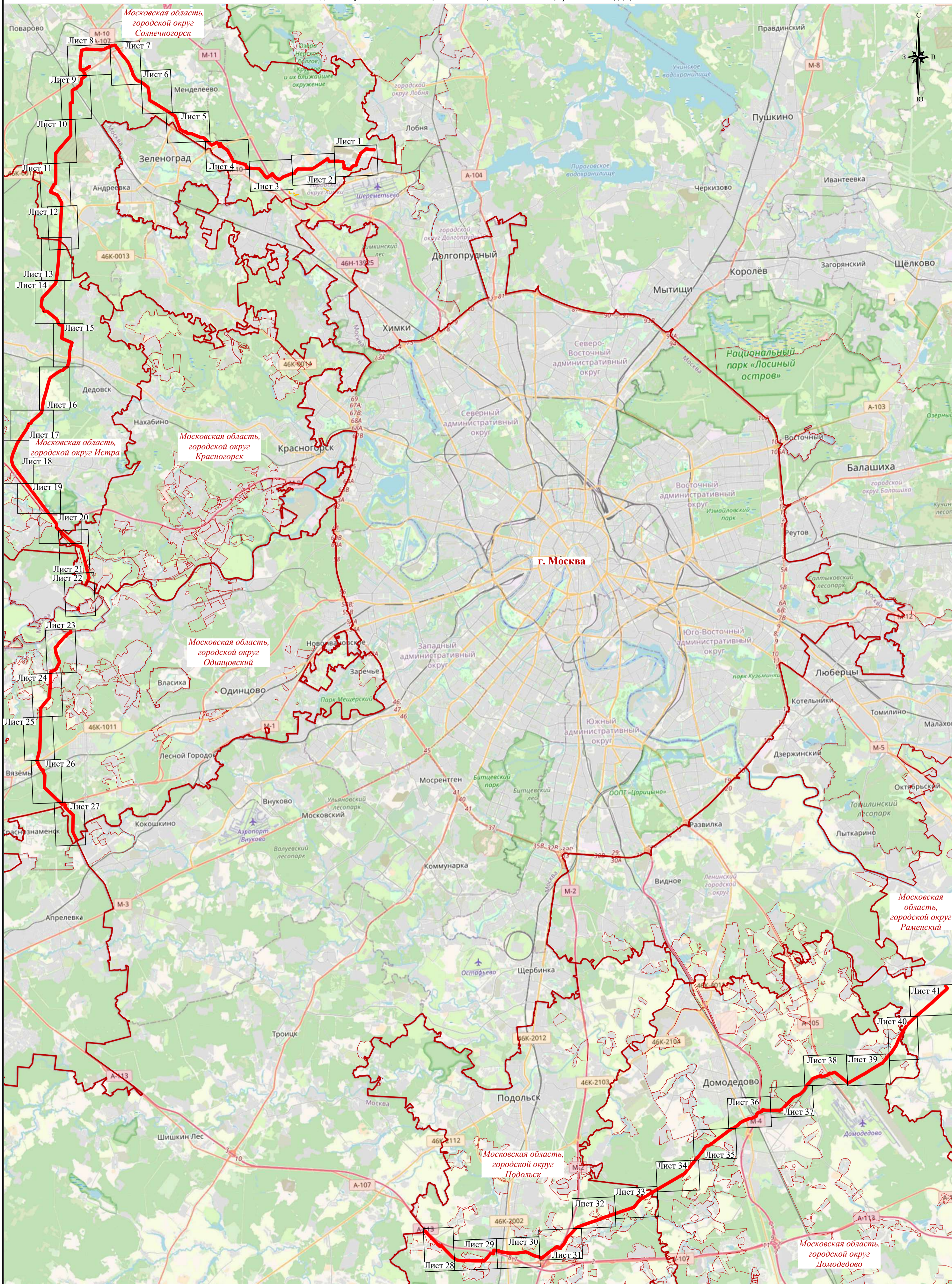
Обозначение характерных точек границ	Существующие координаты, м		Измененные (уточненные) координаты, м		Метод определения координат характерной точки	Средняя квадратическая погрешность положения характерной точки (Mt), м	Описание обозначения точки на местности (при наличии)
	X	Y	X	Y			
1	2	3	4	5	6	7	8
-	-	-	-	-	-	-	

3. Сведения о характерных точках части (частей) границы объекта

Обозначение характерных точек части границы	Существующие координаты, м		Измененные (уточненные) координаты, м		Метод определения координат характерной точки	Средняя квадратическая погрешность положения характерной точки (Mt), м	Описание обозначения точки на местности (при наличии)
	X	Y	X	Y			
1	2	3	4	5	6	7	8
-	-	-	-	-	-	-	



Схема расположения границ публичного сервитута

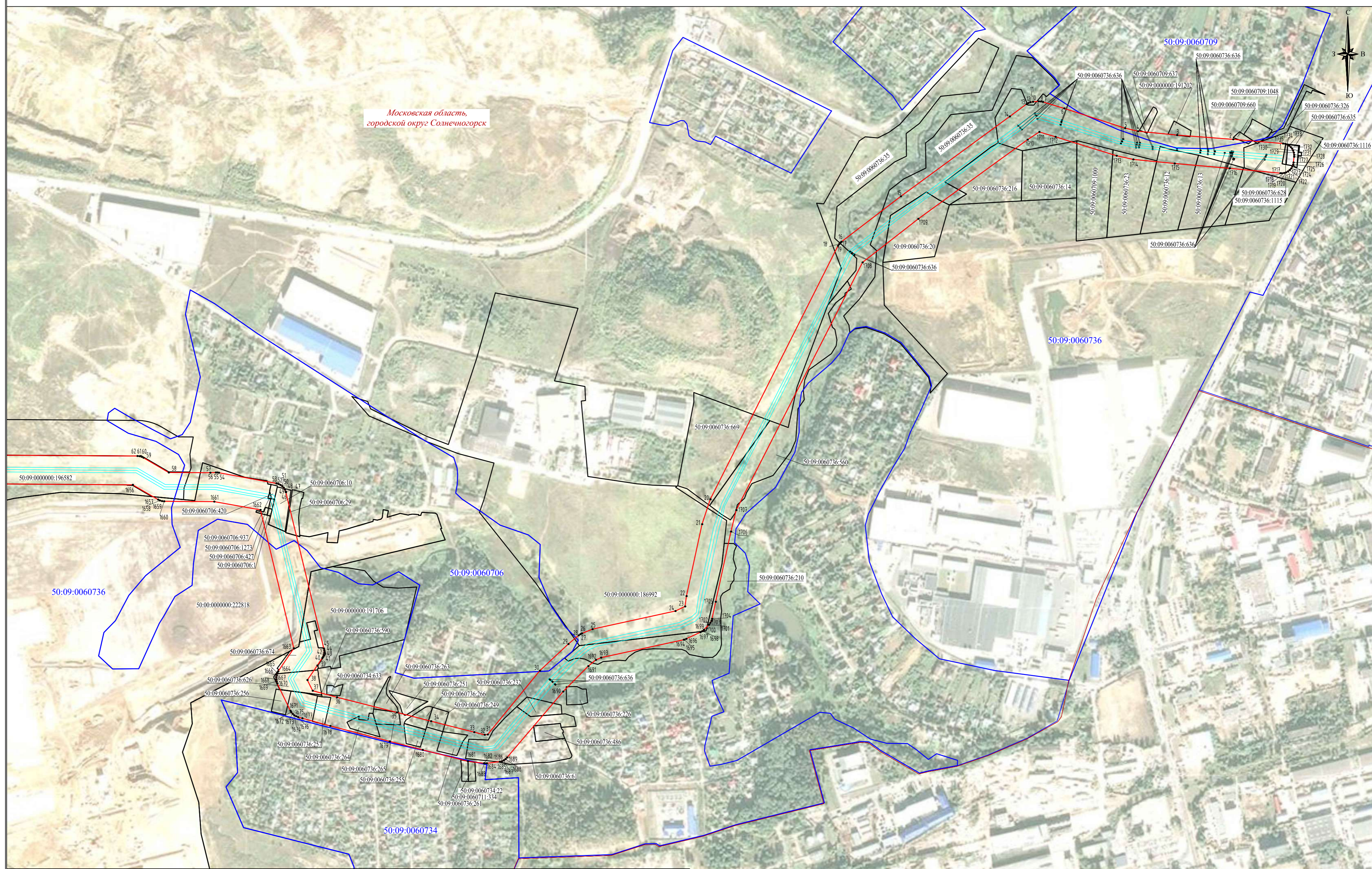
Цель установления публичного сервитута: эксплуатация магистрального нефтепродуктопровода федерального значения
"МНПП - Западное полукольцо с 0 по 43 км, с 84 по 99 км, со 101 по 169 км, три линии: АБ, ДТ, ТС-1"



Масштаб 1:160 000

Условные обозначения:

-  - проектная граница публичного сервитута;
-  - граница административно-территориального образования, населенного пункта согласно сведениям ЕГРН.

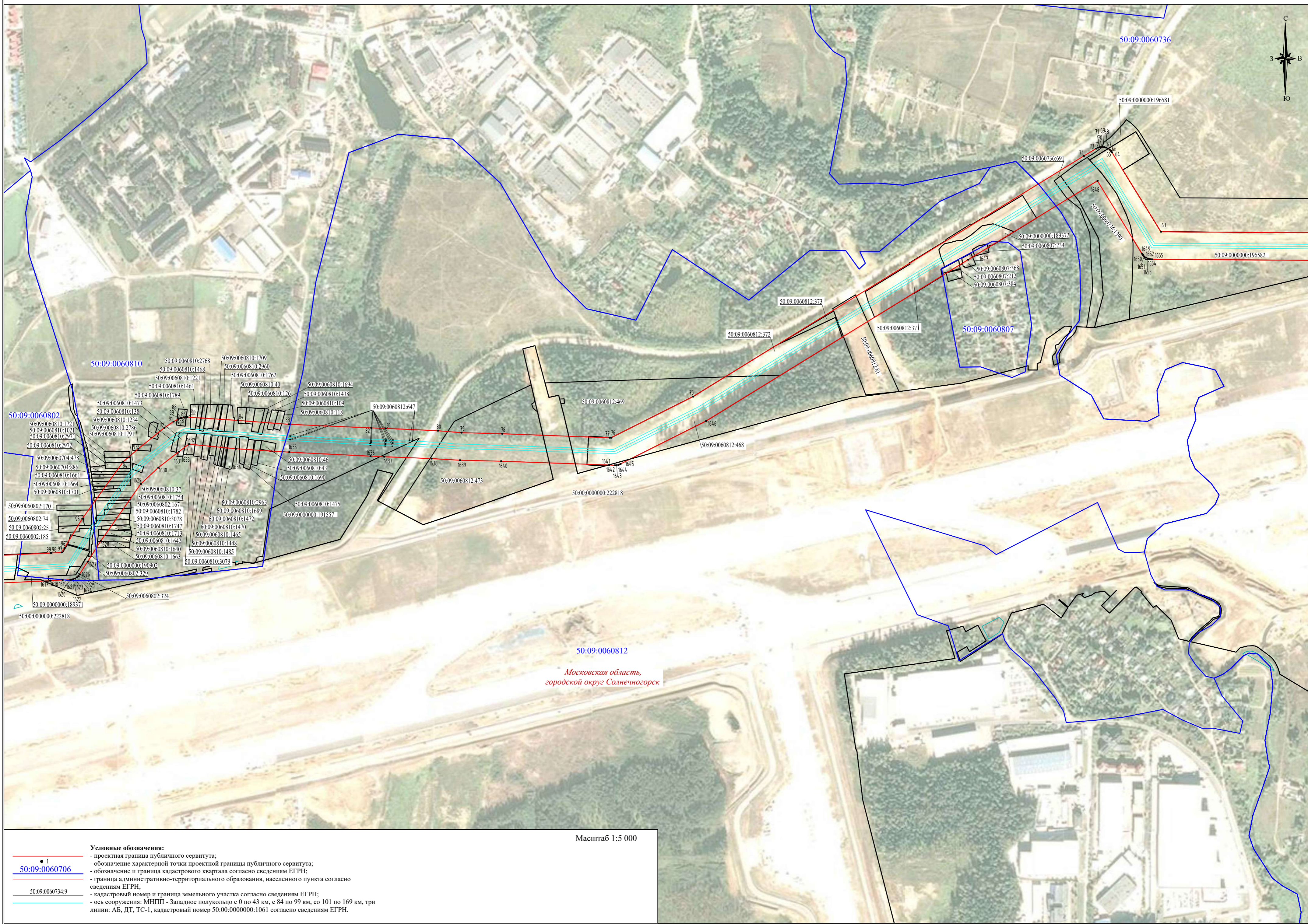


Московская область,
городской округ Солнечногорск



- Условные обозначения:**
- 1 — проектная граница публичного сервитута;
 - — обозначение характерной точки проектной границы публичного сервитута;
 - 50:09:0060706 — обозначение и граница кадастрового квартала согласно сведениям ЕГРН;
 - 50:09:0060734-9 — граница административно-территориального образования, населенного пункта согласно сведениям ЕГРН;
 - 50:09:0060734-9 — кадастровый номер и граница земельного участка согласно сведениям ЕГРН;
 - ось сооружения: МНПП - Западное полукольцо с 0 по 43 км, с 84 по 99 км, со 101 по 169 км, три линии: АБ, ДТ, ТС-1, кадастровый номер 50:00:0000000:1061 согласно сведениям ЕГРН.

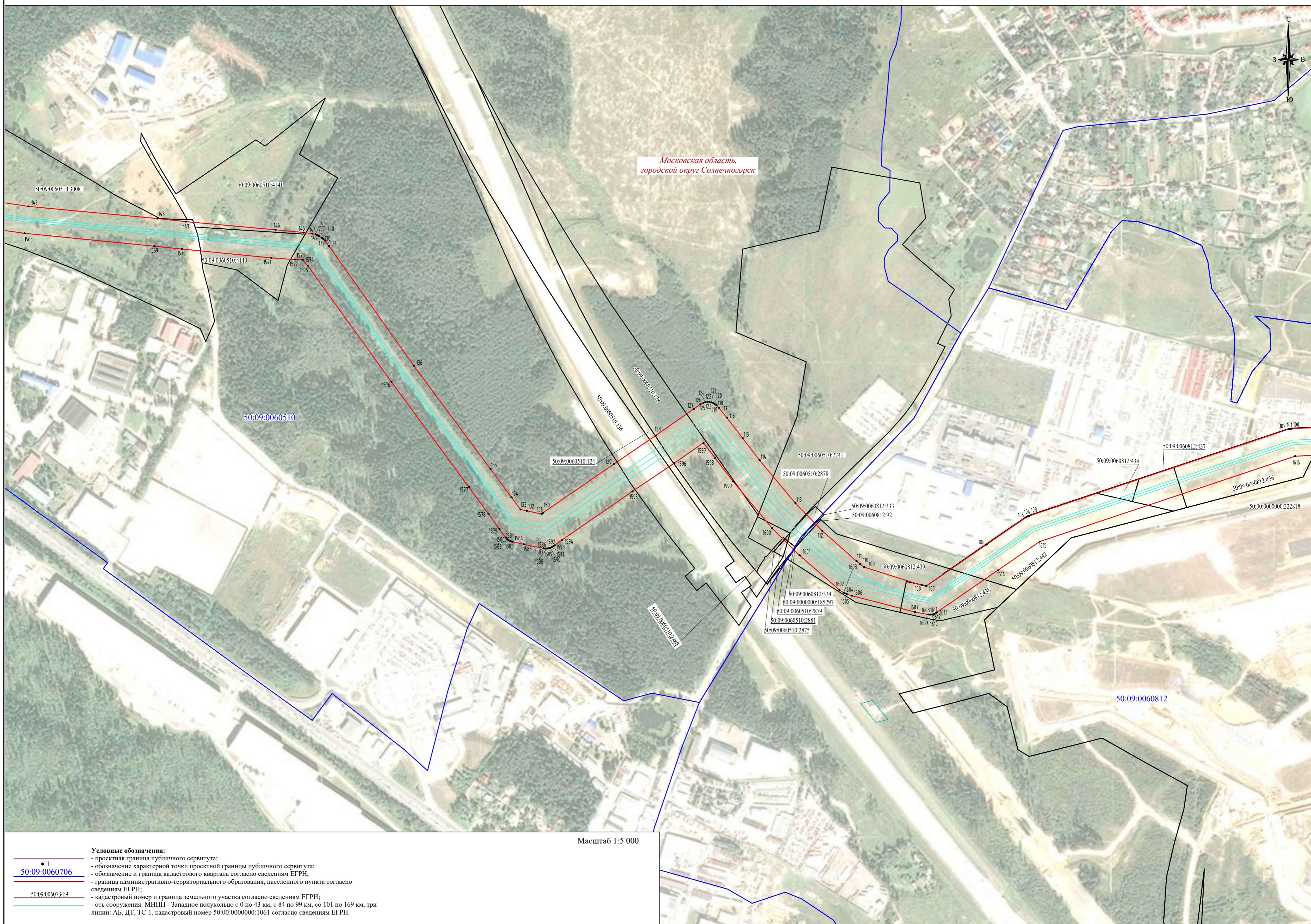
Масштаб 1:5 000



50:09:0060812
 Московская область,
 городской округ Солнечногорск

Масштаб 1:5 000

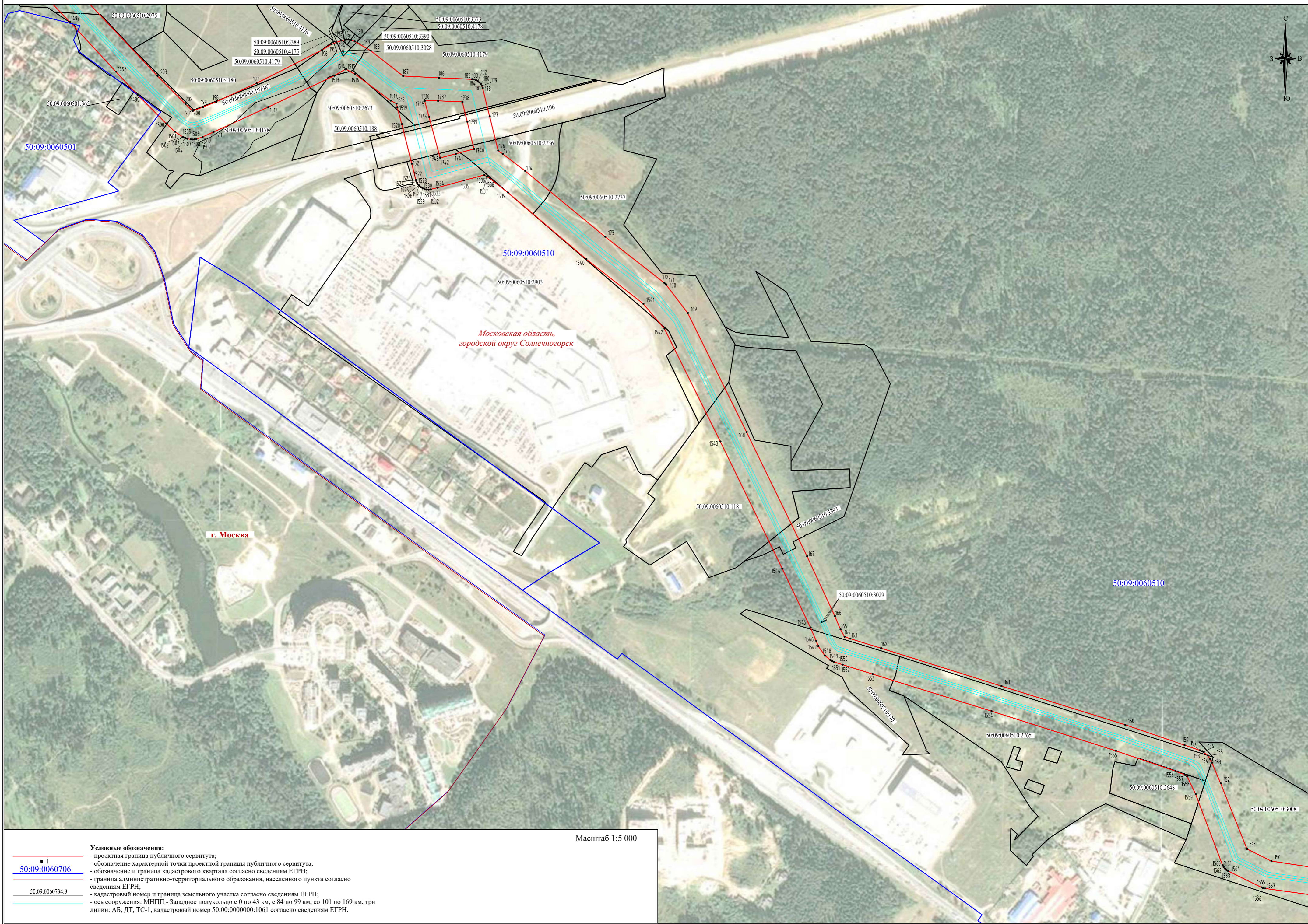
- Условные обозначения:**
- проектная граница публичного сервитута;
 - обозначение характерной точки проектной границы публичного сервитута;
 - обозначение и граница кадастрового квартала согласно сведениям ЕГРН;
 - граница административно-территориального образования, населенного пункта согласно сведениям ЕГРН;
 - кадастровый номер и граница земельного участка согласно сведениям ЕГРН;
 - ось сооружения: МНПП - Западное полукольцо с 0 по 43 км, с 84 по 99 км, со 101 по 169 км, три линии: АБ, ДТ, ТС-1, кадастровый номер 50:00:0000000:1061 согласно сведениям ЕГРН.



Московская область,
городской округ Солнечногорск

Масштаб 1:5 000

- Условные обозначения:**
- проектная граница публичного сервитута;
 - обозначение характерной точки проектной границы публичного сервитута;
 - обозначение и граница кадастрового квартала согласно сведениям ЕГРН;
 - граница административно-территориального образования, населенного пункта согласно сведениям ЕГРН;
 - кадастровый номер и граница земельного участка согласно сведениям ЕГРН;
 - ось сооружения: МНПП - Западное полукольцо с 0 по 43 км, с 84 по 99 км, со 101 по 169 км, три линии: АБ, ДТ, ТС-1, кадастровый номер 50:00:0000000:1061 согласно сведениям ЕГРН.

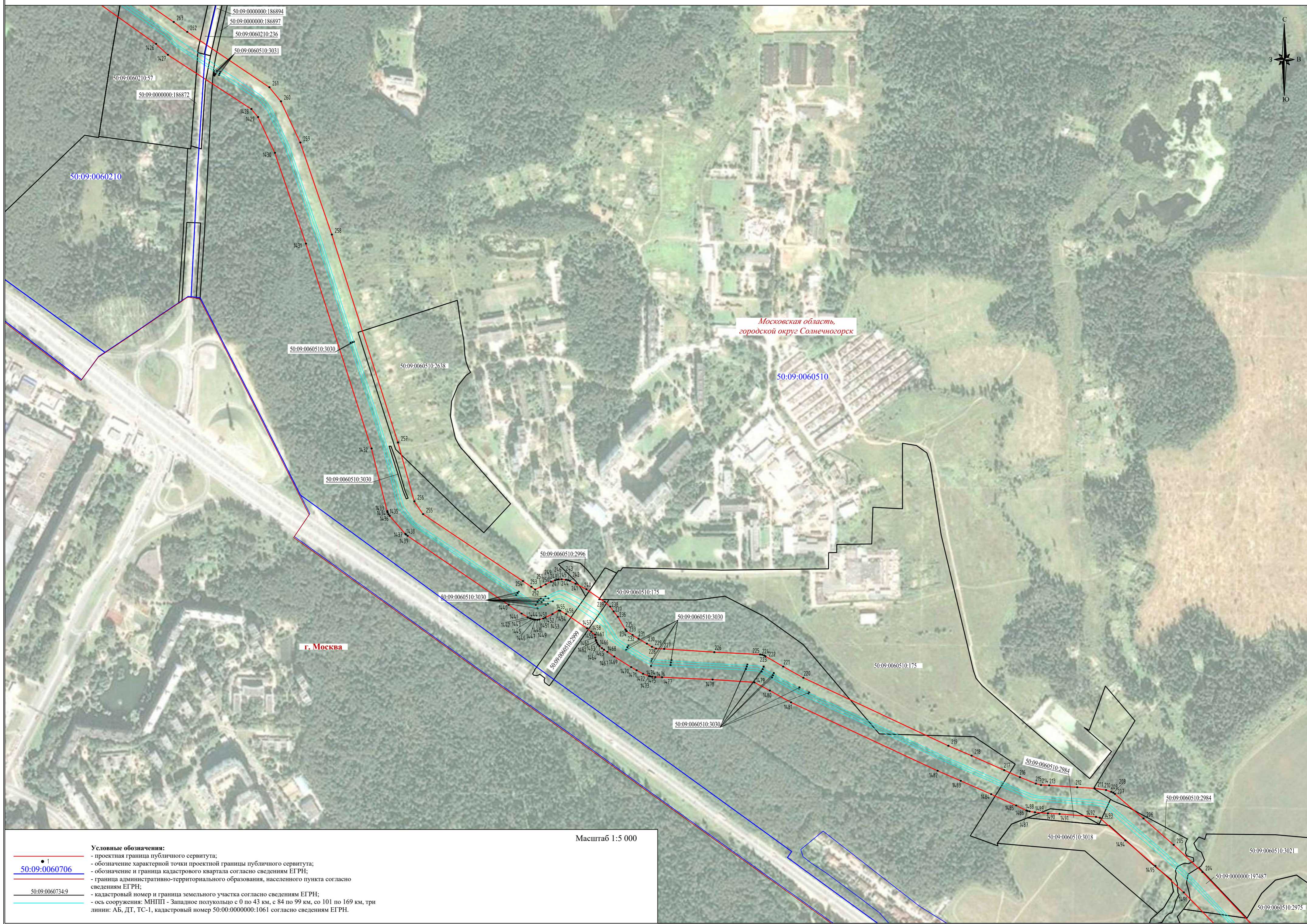


г. Москва

Московская область,
городской округ Солнечногорск

Масштаб 1:5 000

- Условные обозначения:**
- проектная граница публичного сервитута;
 - обозначение характерной точки проектной границы публичного сервитута;
 - обозначение и граница кадастрового квартала согласно сведениям ЕГРН;
 - граница административно-территориального образования, населенного пункта согласно сведениям ЕГРН;
 - кадастровый номер и граница земельного участка согласно сведениям ЕГРН;
 - ось сооружения: МНПП - Западное полукольцо с 0 по 43 км, с 84 по 99 км, со 101 по 169 км, три линии: АБ, ДТ, ТС-1, кадастровый номер 50:00:0000000:1061 согласно сведениям ЕГРН.



Московская область,
городской округ Солнечногорск

г. Москва

Масштаб 1:5 000

- Условные обозначения:**
- проектная граница публичного сервитута;
 - обозначение характерной точки проектной границы публичного сервитута;
 - 50:09:0060210:236 - обозначение и граница кадастрового квартала согласно сведениям ЕГРН;
 - 50:09:0060734:9 - граница административно-территориального образования, населенного пункта согласно сведениям ЕГРН;
 - 50:09:0060510:3030 - кадастровый номер и граница земельного участка согласно сведениям ЕГРН;
 - ось сооружения: МНПП - Западное полукольцо с 0 по 43 км, с 84 по 99 км, со 101 по 169 км, три линии: АБ, ДТ, ТС-1, кадастровый номер 50:00:0000000:1061 согласно сведениям ЕГРН.



Московская область,
городской округ Солнечногорск

50:09:0060210

50:09:0060210:53

50:09:0060210:57

Условные обозначения:

- проектная граница публичного сервитута;
- обозначение характерной точки проектной границы публичного сервитута;
- обозначение и граница кадастрового квартала согласно сведениям ЕГРН;
- граница административно-территориального образования, населенного пункта согласно сведениям ЕГРН;
- кадастровый номер и граница земельного участка согласно сведениям ЕГРН;
- ось сооружения: МНПП - Западное полукольцо с 0 по 43 км, с 84 по 99 км, со 101 по 169 км, три линии: АБ, ДТ, ТС-1, кадастровый номер 50:00:0000000:1061 согласно сведениям ЕГРН.

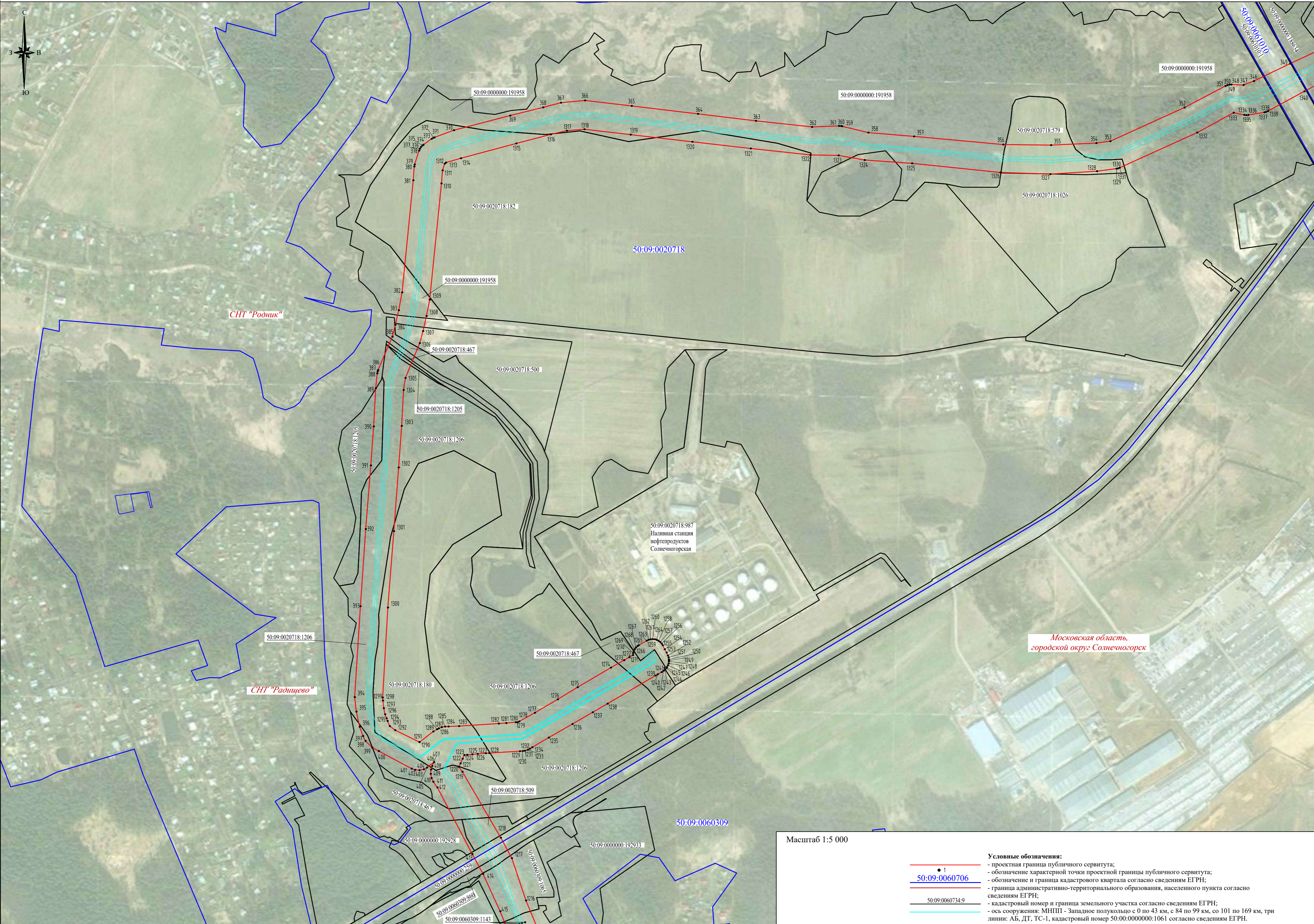
Масштаб 1:5 000



Условные обозначения:

- проектная граница публичного сервитута;
- обозначение характерной точки проектной границы публичного сервитута;
- 50:09:0060706 - обозначение и граница кадастрового квартала согласно сведениям ЕГРН;
- 50:09:0060734-9 - граница административно-территориального образования, населенного пункта согласно сведениям ЕГРН;
- 50:09:0060706 - кадастровый номер и граница земельного участка согласно сведениям ЕГРН;
- ось сооружения: МНПП - Западное полукольцо с 0 по 43 км, с 84 по 99 км, со 101 по 169 км, три линии: АБ, ДТ, ТС-1, кадастровый номер 50:00:0000000:1061 согласно сведениям ЕГРН.

Масштаб 1:5 000



Масштаб 1:5 000

- Условные обозначения:**
- проектная граница публичного сервитута;
 - обозначение характерной точки проектной границы публичного сервитута;
 - обозначение и граница кадастрового квартала согласно сведениям ЕГРН;
 - граница административно-территориального образования, населенного пункта согласно сведениям ЕГРН;
 - кадастровый номер и граница земельного участка согласно сведениям ЕГРН;
 - ось сооружения: МНПП - Западное полукольцо с 0 по 43 км, с 84 по 99 км, со 101 по 169 км, три линии: АБ, ДТ, ТС-1, кадастровый номер 50:00:0000000:1061 согласно сведениям ЕГРН.



Московская область,
городской округ Солнечногорск

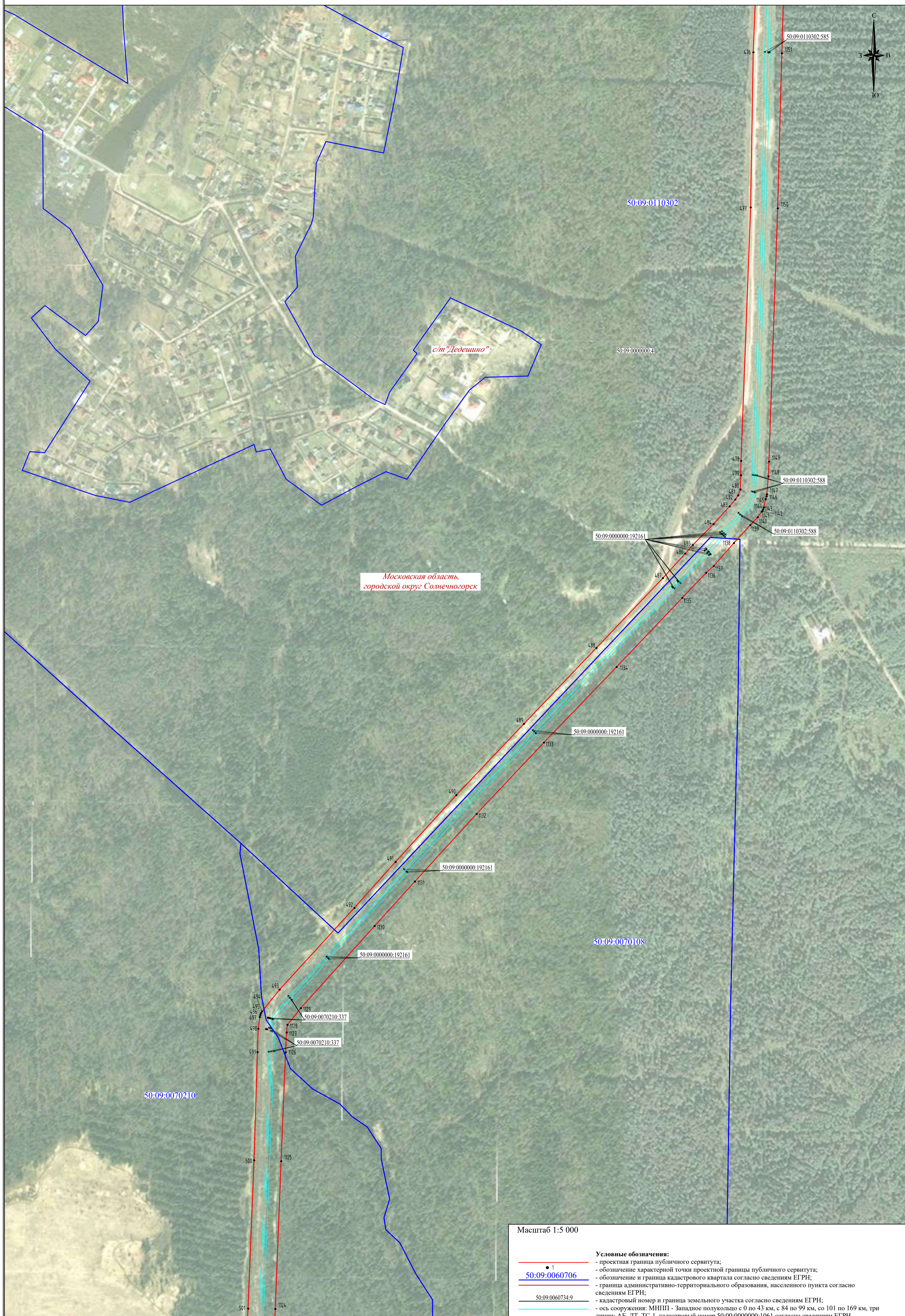
Условные обозначения:

- проектная граница публично сервитута;
- обозначение характерной точки проектной границы публично сервитута;
- обозначение и граница кадастрового квартала согласно сведениям ЕГРН;
- граница административно-территориального образования, населенного пункта согласно сведениям ЕГРН;
- кадастровый номер и граница земельного участка согласно сведениям ЕГРН;
- ось сооружения: МНПП - Западное полукольцо с 0 по 43 км, с 84 по 99 км, со 101 по 169 км, три линии: АБ, ДТ, ТС-1, кадастровый номер 50:00:0000000:1061 согласно сведениям ЕГРН.

Масштаб 1:5 000

50:09:0060734-9

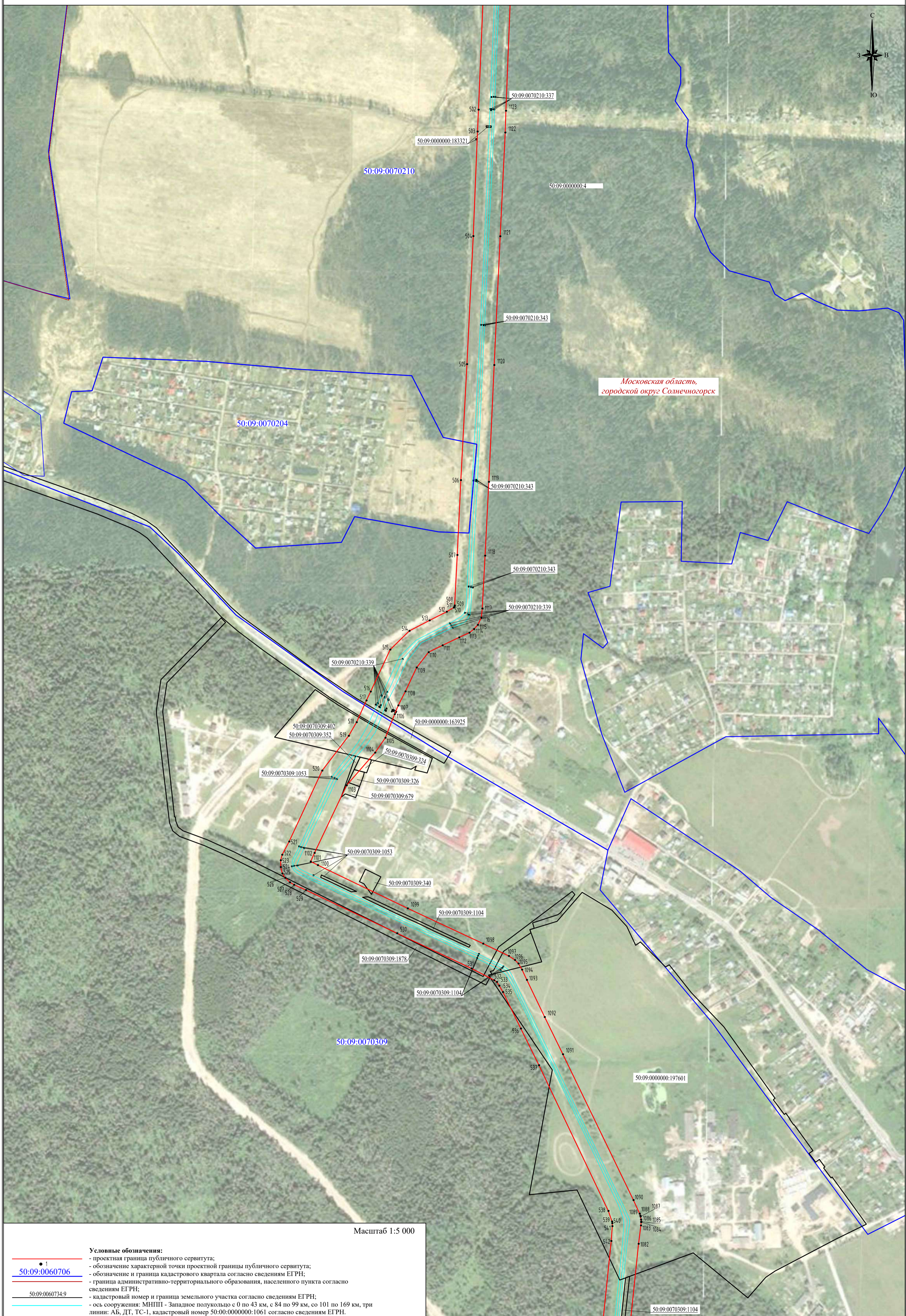
50:09:0060706



Московская область,
городской округ Солнечногорск







Масштаб 1:5 000

- Условные обозначения:**
- проектная граница публичного сервитута;
 - обозначение характерной точки проектной границы публичного сервитута;
 - обозначение и граница кадастрового квартала согласно сведениям ЕГРН;
 - граница административно-территориального образования, населенного пункта согласно сведениям ЕГРН;
 - кадастровый номер и граница земельного участка согласно сведениям ЕГРН;
 - ось сооружения: МНПП - Западное полукольцо с 0 по 43 км, с 84 по 99 км, со 101 по 169 км, три линии: АБ, ДТ, ТС-1, кадастровый номер 50:00:0000000:1061 согласно сведениям ЕГРН.



Масштаб 1:5 000

Условные обозначения:

-  - проектная граница публичного сервитута;
-  - обозначение характерной точки проектной границы публичного сервитута;
-  - обозначение и граница кадастрового квартала согласно сведениям ЕГРН;
-  - граница административно-территориального образования, населенного пункта согласно сведениям ЕГРН;
-  - кадастровый номер и граница земельного участка согласно сведениям ЕГРН;
-  - ось сооружения: МНПП - Западное полукольцо с 0 по 43 км, с 84 по 99 км, со 101 по 169 км, три линии: АБ, ДТ, ТС-1, кадастровый номер 50:00:0000000:1061 согласно сведениям ЕГРН.









Московская область,
городской округ Солнечногорск

50:09:0070309

д. Бакеево

Масштаб 1:5 000

- Условные обозначения:**
-  - проектная граница публичного сервитута;
 -  - обозначение характерной точки проектной границы публичного сервитута;
 -  - обозначение и граница кадастрового квартала согласно сведениям ЕГРН;
 -  - граница административно-территориального образования, населенного пункта согласно сведениям ЕГРН;
 -  - кадастровый номер и граница земельного участка согласно сведениям ЕГРН;
 -  - ось сооружения: МНПП - Западное полукольцо с 0 по 43 км, с 84 по 99 км, со 101 по 169 км, три линии: АБ, ДТ, ТС-1, кадастровый номер 50:00:0000000:1061 согласно сведениям ЕГРН.



Московская область,
городской округ Истра

50:08:0040341

50:00:0000000:25

50:08:0040341:302

50:08:0040341:302

50:08:0040341:302

Масштаб 1:5 000

- Условные обозначения:**
- проектная граница публичного сервитута;
 - обозначение характерной точки проектной границы публичного сервитута;
 - обозначение и граница кадастрового квартала согласно сведениям ЕГРН;
 - граница административно-территориального образования, населенного пункта согласно сведениям ЕГРН;
 - кадастровый номер и граница земельного участка согласно сведениям ЕГРН;
 - ось сооружения: МНПП - Западное полукольцо с 0 по 43 км, с 84 по 99 км, со 101 по 169 км, три линии: АБ, ДТ, ТС-1, кадастровый номер 50:00:0000000:1061 согласно сведениям ЕГРН.



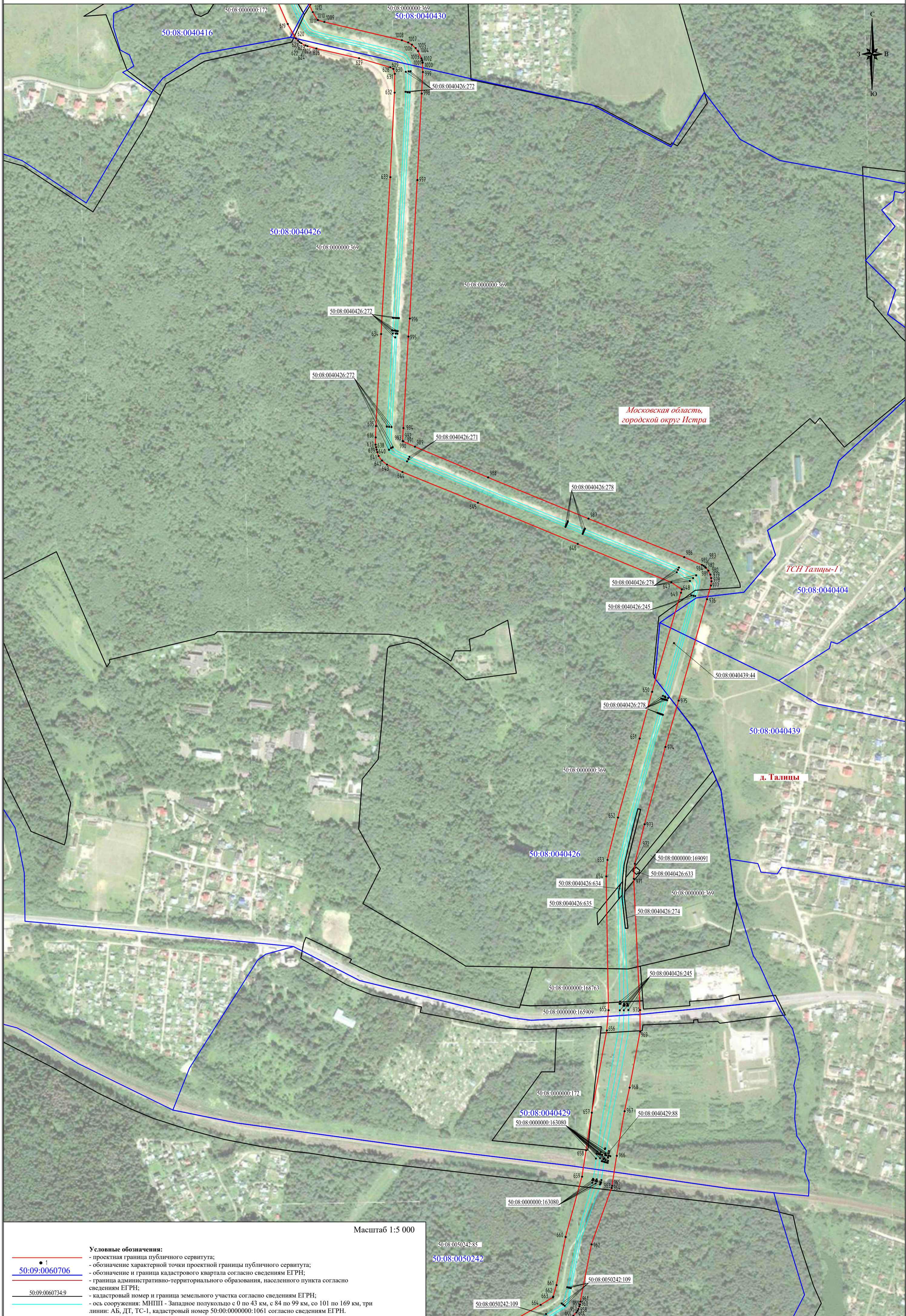
Московская область,
городской округ Истра

ДСК «Композитор»

д. Селиваниха

Масштаб 1:5 000

- Условные обозначения:**
- проектная граница публичного сервитута;
 - обозначение характерной точки проектной границы публичного сервитута;
 - обозначение и граница кадастрового квартала согласно сведениям ЕГРН;
 - граница административно-территориального образования, населенного пункта согласно сведениям ЕГРН;
 - кадастровый номер и граница земельного участка согласно сведениям ЕГРН;
 - ось сооружения: МНПП - Западное полукольцо с 0 по 43 км, с 84 по 99 км, со 101 по 169 км, три линии: АБ, ДТ, ТС-1, кадастровый номер 50:00:0000000:1061 согласно сведениям ЕГРН.



Московская область,
городской округ Истра

ТСН Талицы-1

50:08:0040404

50:08:0040439

д. Талицы

50:08:0040426

50:08:0000000:169091

50:08:0040426:633

50:08:0000000:369

50:08:0040426:274

50:08:0040426:245

50:08:0000000:168763

50:08:0000000:163909

50:08:0000000:172

50:08:0040429

50:08:0000000:163080

50:08:0000000:163080

50:08:0050242:85

50:08:0050242

50:08:0050242:109

50:08:0050242:109

Условные обозначения:

- проектная граница публичного сервитута;
- обозначение характерной точки проектной границы публичного сервитута;
- обозначение и граница кадастрового квартала согласно сведениям ЕГРН;
- граница административно-территориального образования, населенного пункта согласно сведениям ЕГРН;
- кадастровый номер и граница земельного участка согласно сведениям ЕГРН;
- ось сооружения: МНПП - Западное полукольцо с 0 по 43 км, с 84 по 99 км, со 101 по 169 км, три линии: АБ, ДТ, ТС-1, кадастровый номер 50:00:0000000:1061 согласно сведениям ЕГРН.

Масштаб 1:5 000

50:09:0060734-9

50:09:0060734-9

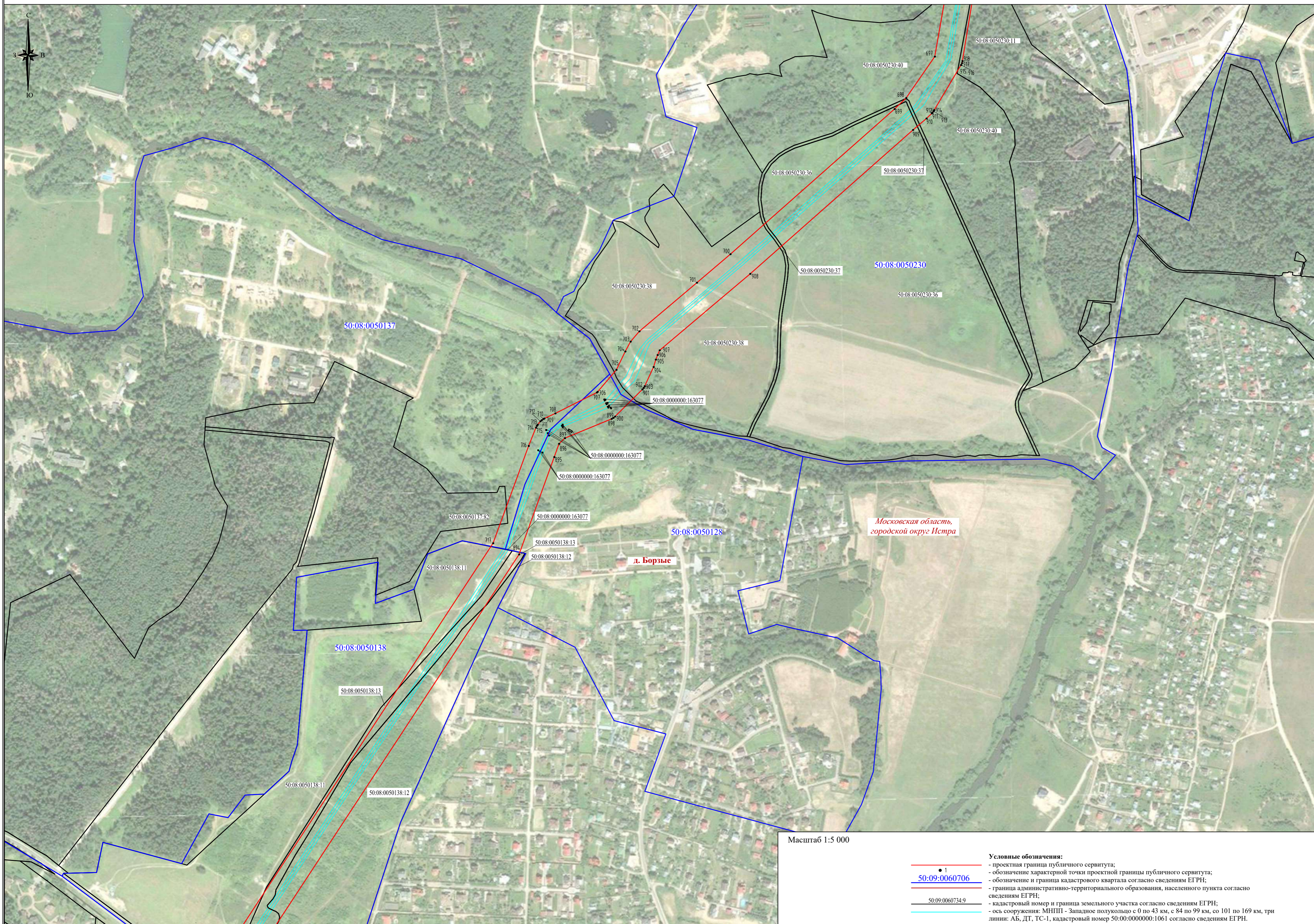


Московская область,
городской округ Истра

с. Рождествено

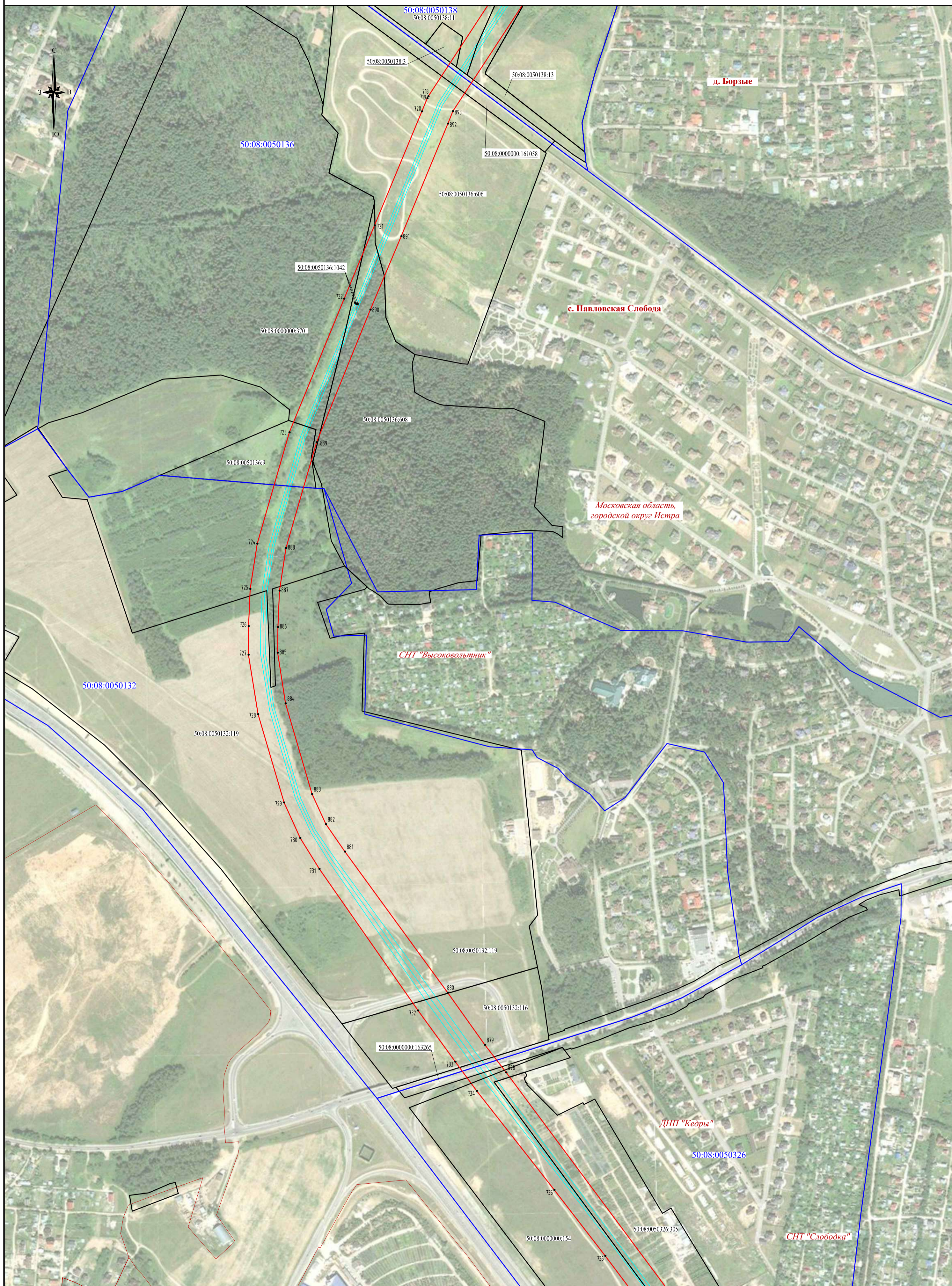
Масштаб 1:5 000

- Условные обозначения:**
- проектная граница публичного сервитута;
 - обозначение и граница кадастрового квартала согласно сведениям ЕГРН;
 - граница административно-территориального образования, населенного пункта согласно сведениям ЕГРН;
 - кадастровый номер и граница земельного участка согласно сведениям ЕГРН;
 - ось сооружения: МНПП - Западное полукольцо с 0 по 43 км, с 84 по 99 км, со 101 по 169 км, три линии: АБ, ДТ, ТС-1, кадастровый номер 50:00:0000000:1061 согласно сведениям ЕГРН.



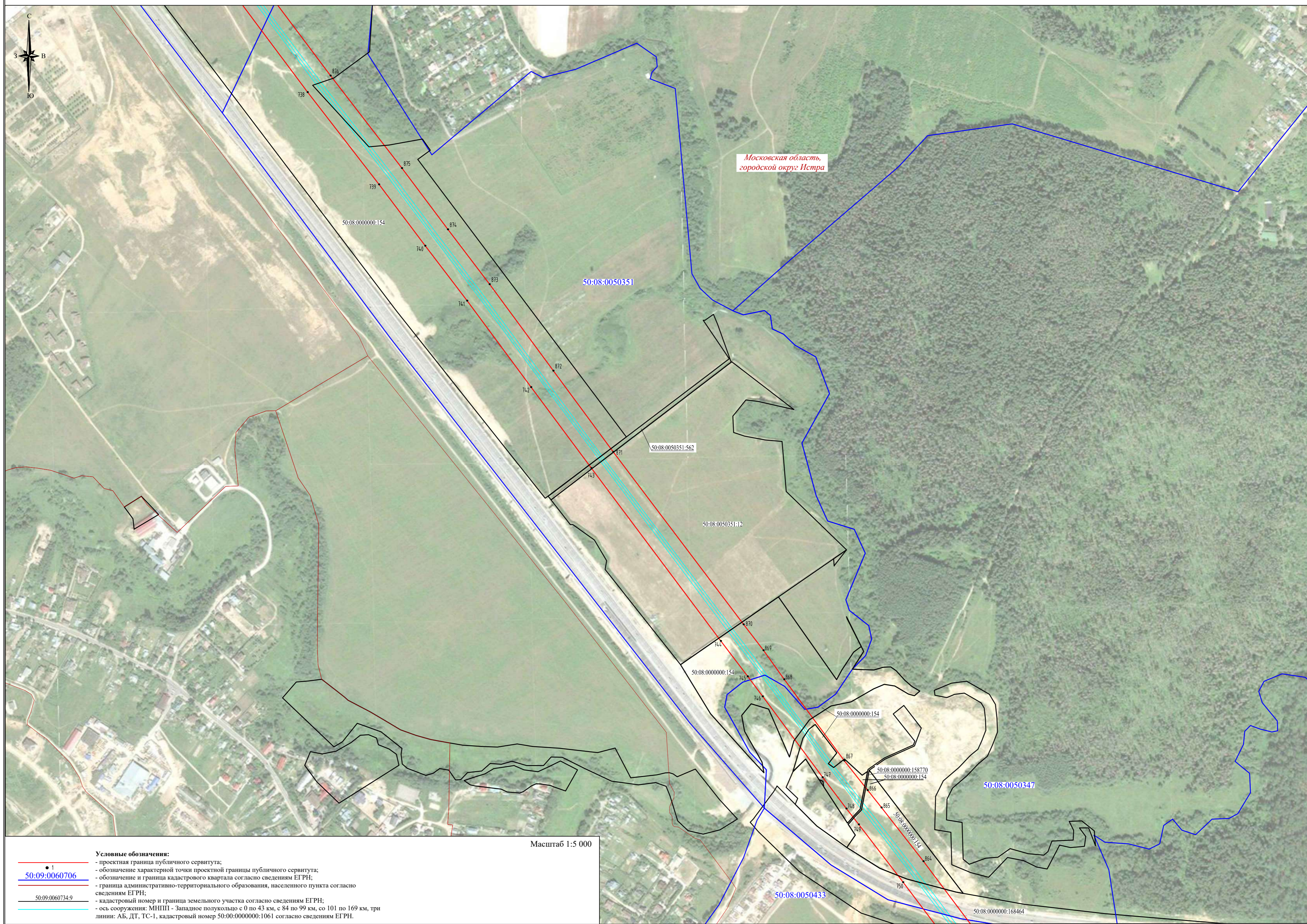
Масштаб 1:5 000

- Условные обозначения:**
- проектная граница публичного сервитута;
 - обозначение характерной точки проектной границы публичного сервитута;
 - обозначение и граница кадастрового квартала согласно сведениям ЕГРН;
 - граница административно-территориального образования, населенного пункта согласно сведениям ЕГРН;
 - кадастровый номер и граница земельного участка согласно сведениям ЕГРН;
 - ось сооружения: МНПП - Западное полукольцо с 0 по 43 км, с 84 по 99 км, со 101 по 169 км, три линии: АБ, ДТ, ТС-1, кадастровый номер 50:00:0000000:1061 согласно сведениям ЕГРН.



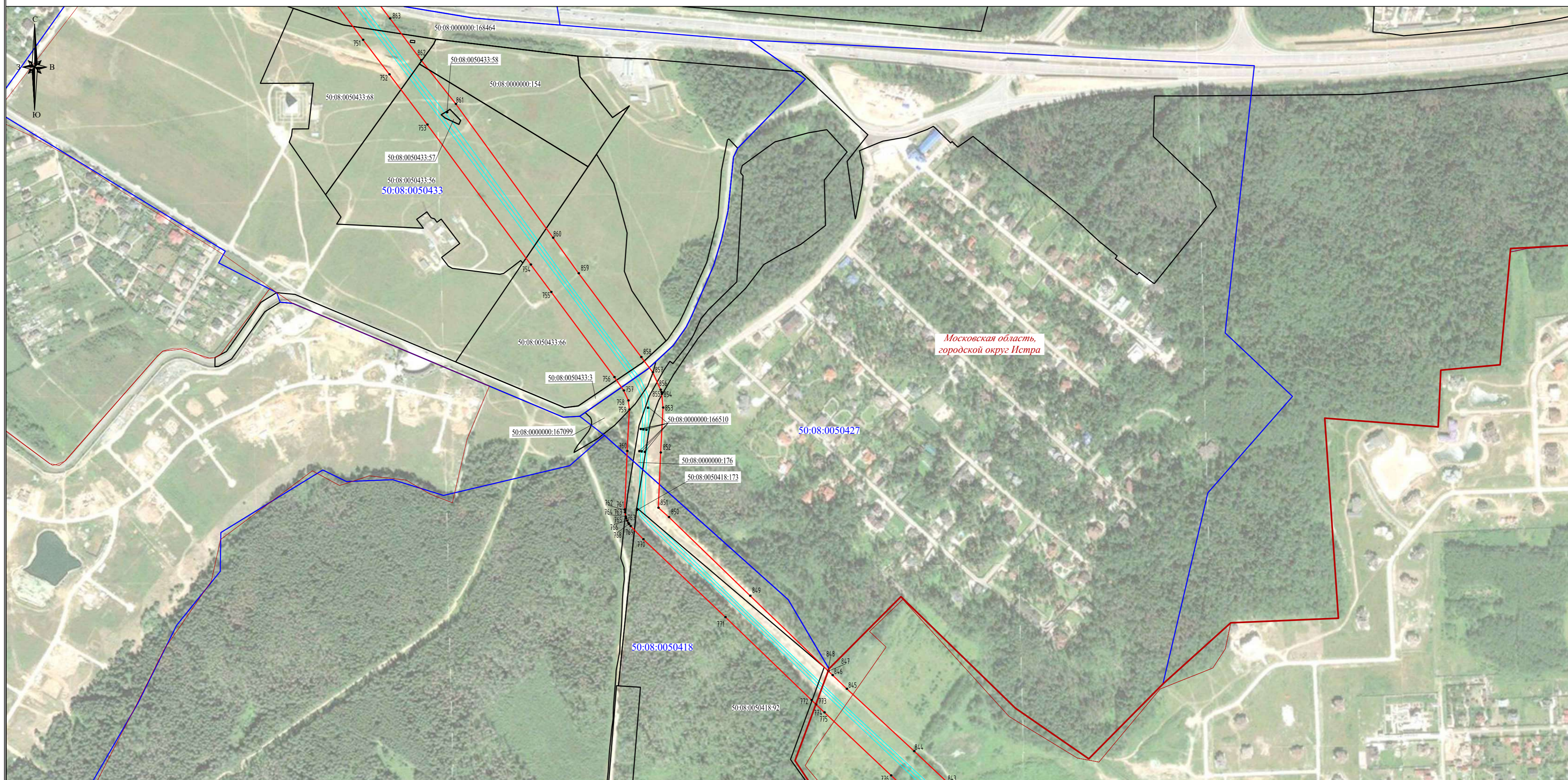
Масштаб 1:5 000

- Условные обозначения:**
- проектная граница публичного сервитута;
 - обозначение характерной точки проектной границы публичного сервитута;
 - обозначение и граница кадастрового квартала согласно сведениям ЕГРН;
 - граница административно-территориального образования, населенного пункта согласно сведениям ЕГРН;
 - кадастровый номер и граница земельного участка согласно сведениям ЕГРН;
 - ось сооружения: МНПП - Западное полукольцо с 0 по 43 км, с 84 по 99 км, со 101 по 169 км, три линии: АБ, ДТ, ТС-1, кадастровый номер 50:00:0000000:1061 согласно сведениям ЕГРН.



Масштаб 1:5 000

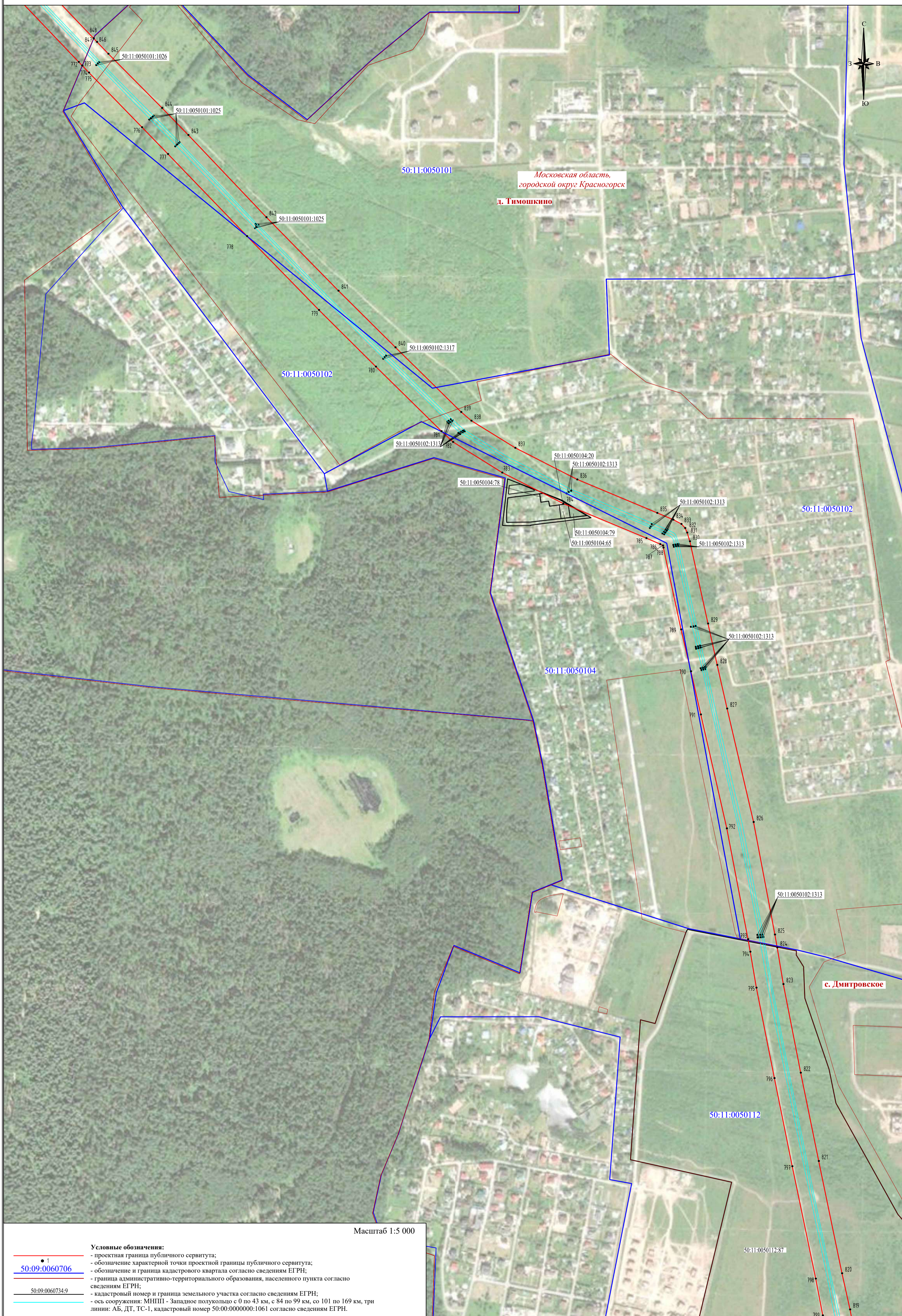
- Условные обозначения:**
- проектная граница публичного сервитута;
 - обозначение характерной точки проектной границы публичного сервитута;
 - обозначение и граница кадастрового квартала согласно сведениям ЕГРН;
 - граница административно-территориального образования, населенного пункта согласно сведениям ЕГРН;
 - кадастровый номер и граница земельного участка согласно сведениям ЕГРН;
 - ось сооружения: МНПП - Западное полукольцо с 0 по 43 км, с 84 по 99 км, со 101 по 169 км, три линии: АБ, ДТ, ТС-1, кадастровый номер 50:00:0000000:1061 согласно сведениям ЕГРН.



Масштаб 1:5 000

Условные обозначения:

- проектная граница публичного сервитута;
- 1 - обозначение характерной точки проектной границы публичного сервитута;
- 50:09:0060706 - обозначение и граница кадастрового квартала согласно сведениям ЕГРН;
- 50:09:0060734:9 - граница административно-территориального образования, населенного пункта согласно сведениям ЕГРН;
- кадастровый номер и граница земельного участка согласно сведениям ЕГРН;
- ось сооружения: МНПП - Западное полукольцо с 0 по 43 км, с 84 по 99 км, со 101 по 169 км, три линии: АБ, ДТ, ТС-1, кадастровый номер 50:00:0000000:1061 согласно сведениям ЕГРН.



Масштаб 1:5 000

- Условные обозначения:**
- проектная граница публичного сервитута;
 - обозначение характерной точки проектной границы публичного сервитута;
 - обозначение и граница кадастрового квартала согласно сведениям ЕГРН;
 - граница административно-территориального образования, населенного пункта согласно сведениям ЕГРН;
 - кадастровый номер и граница земельного участка согласно сведениям ЕГРН;
 - ось сооружения: МНПП - Западное полукольцо с 0 по 43 км, с 84 по 99 км, со 101 по 169 км, три линии: АБ, ДТ, ТС-1, кадастровый номер 50:00:0000000:1061 согласно сведениям ЕГРН.



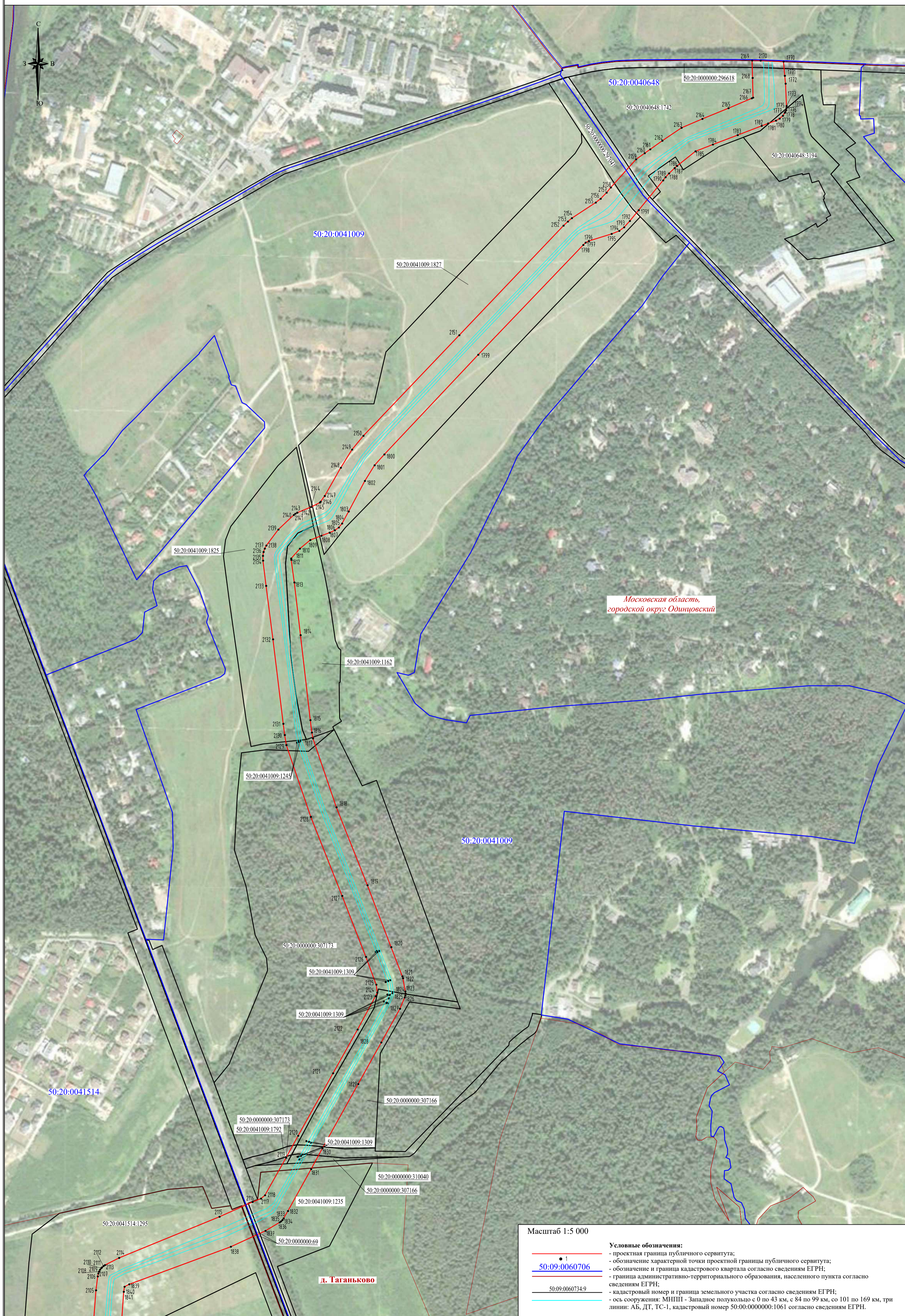
с. Дмитровское

Московская область,
городской округ Красногорск

Московская область,
городской округ Одинцовский

Масштаб 1:5 000

- Условные обозначения:**
- проектная граница публичного сервитута;
 - обозначение характерной точки проектной границы публичного сервитута;
 - обозначение и граница кадастрового квартала согласно сведениям ЕГРН;
 - граница административно-территориального образования, населенного пункта согласно сведениям ЕГРН;
 - кадастровый номер и граница земельного участка согласно сведениям ЕГРН;
 - ось сооружения: МНПП - Западное полукольцо с 0 по 43 км, с 84 по 99 км, со 101 по 169 км, три линии: АБ, ДТ, ТС-1, кадастровый номер 50:00:0000000:1061 согласно сведениям ЕГРН.



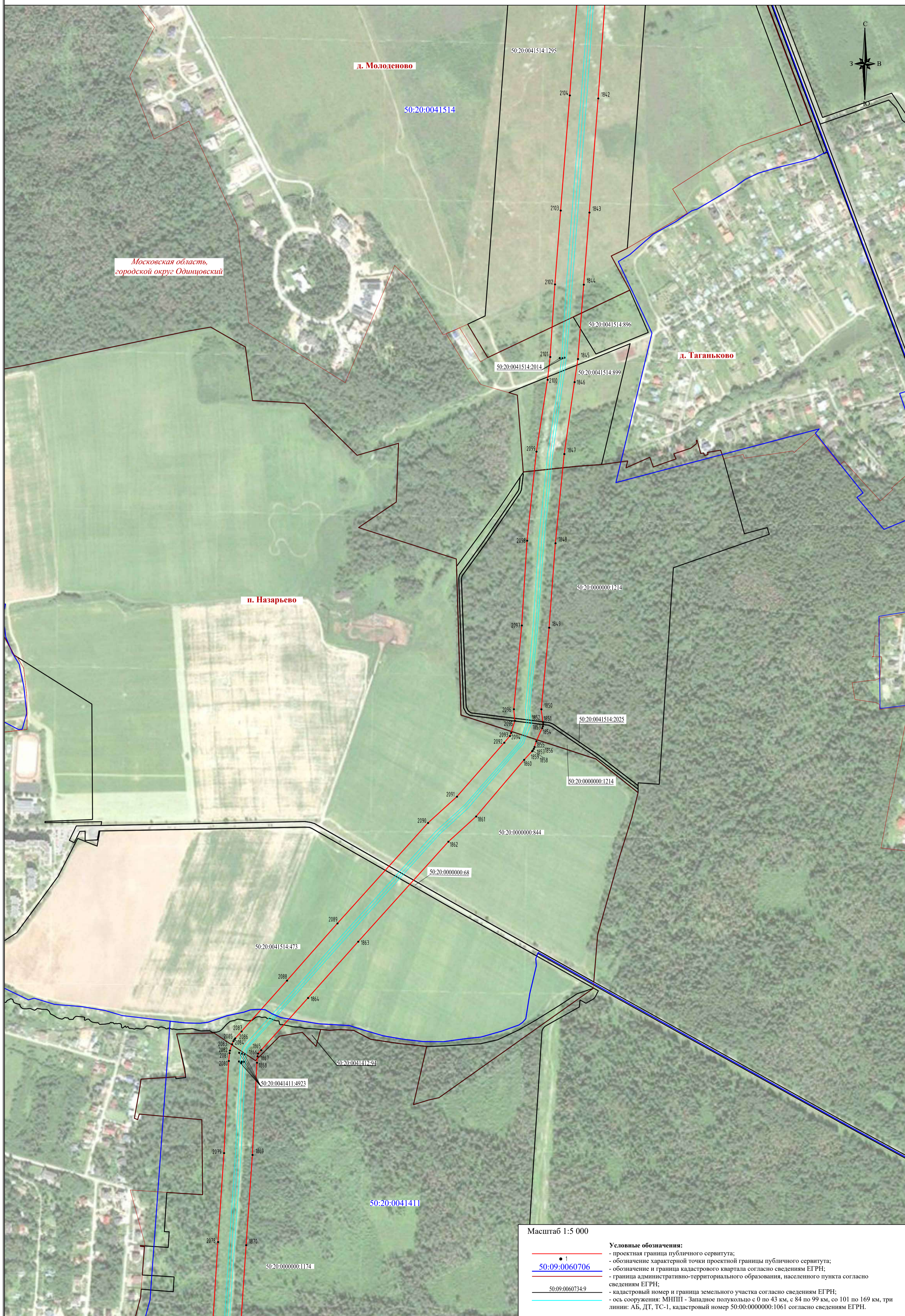
Московская область,
городской округ Одинцовский

д. Таганьково

Масштаб 1:5 000

Условные обозначения:

- проектная граница публичного сервитута;
- обозначение характерной точки проектной границы публичного сервитута;
- обозначение и граница кадастрового квартала согласно сведениям ЕГРН;
- граница административно-территориального образования, населенного пункта согласно сведениям ЕГРН;
- кадастровый номер и граница земельного участка согласно сведениям ЕГРН;
- ось сооружения: МНПП - Западное полукольцо с 0 по 43 км, с 84 по 99 км, со 101 по 169 км, три линии: АБ, ДТ, ТС-1, кадастровый номер 50:00:0000000:1061 согласно сведениям ЕГРН.



Московская область,
городской округ Одинцовский

д. Молоденово

д. Таганьково

п. Назарьево

Масштаб 1:5 000

- Условные обозначения:**
- проектная граница публичного сервитута;
 - обозначение характерной точки проектной границы публичного сервитута;
 - обозначение и граница кадастрового квартала согласно сведениям ЕГРН;
 - граница административно-территориального образования, населенного пункта согласно сведениям ЕГРН;
 - кадастровый номер и граница земельного участка согласно сведениям ЕГРН;
 - ось сооружения: МНПП - Западное полукольцо с 0 по 43 км, с 84 по 99 км, со 101 по 169 км, три линии: АБ, ДТ, ТС-1, кадастровый номер 50:00:0000000:1061 согласно сведениям ЕГРН.



п. Назарьево

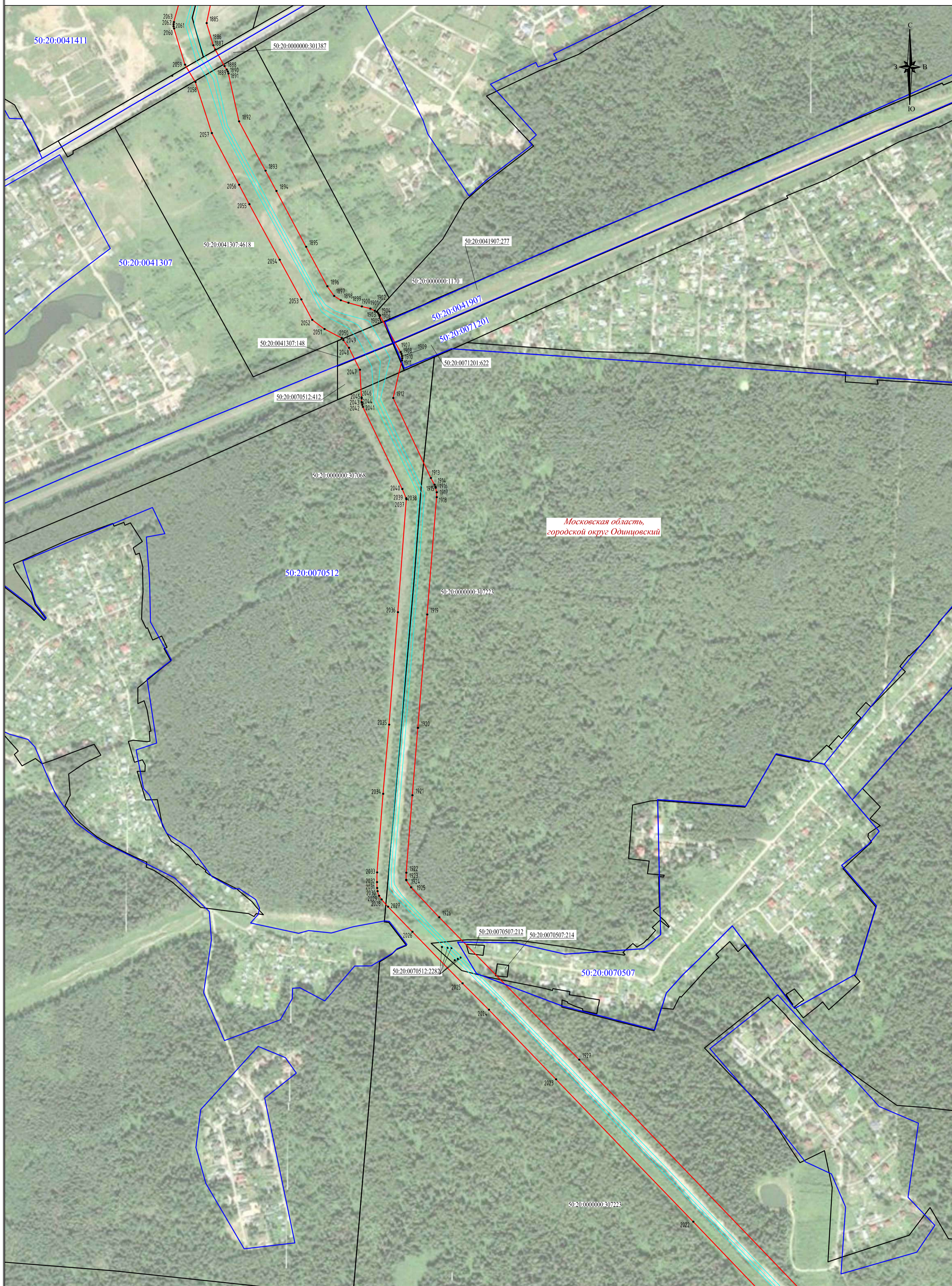
50:20:0041411

Московская область,
городской округ Одинцовский



Масштаб 1:5 000

- Условные обозначения:**
- проектная граница публичного сервитута;
 - обозначение характерной точки проектной границы публичного сервитута;
 - обозначение и граница кадастрового квартала согласно сведениям ЕГРН;
 - граница административно-территориального образования, населенного пункта согласно сведениям ЕГРН;
 - кадастровый номер и граница земельного участка согласно сведениям ЕГРН;
 - ось сооружения: МНПП - Западное полукольцо с 0 по 43 км, с 84 по 99 км, со 101 по 169 км, три линии: АБ, ДТ, ТС-1, кадастровый номер 50:00:0000000:1061 согласно сведениям ЕГРН.



Московская область,
городской округ Одинцовский

Масштаб 1:5 000

- Условные обозначения:**
- проектная граница публичного сервитута;
 - обозначение и граница кадастровой проектной границы публичного сервитута;
 - обозначение и граница кадастрового квартала согласно сведениям ЕГРН;
 - граница административно-территориального образования, населенного пункта согласно сведениям ЕГРН;
 - кадастровый номер и граница земельного участка согласно сведениям ЕГРН;
 - ось сооружения: МНПП - Западное полукольцо с 0 по 43 км, с 84 по 99 км, со 101 по 169 км, три линии: АБ, ДТ, ТС-1, кадастровый номер 50:00:0000000:1061 согласно сведениям ЕГРН.



50:20:0070512

50:20:0070512:532

50:20:0000000:307223
50:20:0070512:541
50:20:0070512:484

50:20:0070404:258

50:20:0070404:261

50:20:0000000:307223

50:20:0070404:278

50:20:0070404:262

50:20:0070404:307

50:20:0070404:305

50:20:0070404:278

50:20:0070404:475

50:20:0070404:454

50:20:0070404:305

50:20:0070404:454

50:20:0070404:475

50:20:0070404

Московская область,
городской округ Одинцовский

50:20:0070404:278

50:20:0070404:475

50:20:0070404:278

50:20:0070404:475

50:20:0070404:475

Масштаб 1:5 000

- Условные обозначения:**
- проектная граница публичного сервитута;
 - обозначение характерной точки проектной границы публичного сервитута;
 - обозначение и граница кадастрового квартала согласно сведениям ЕГРН;
 - граница административно-территориального образования, населенного пункта согласно сведениям ЕГРН;
 - кадастровый номер и граница земельного участка согласно сведениям ЕГРН;
 - ось сооружения: МНПП - Западное полукольцо с 0 по 43 км, с 84 по 99 км, со 101 по 169 км, три линии: АБ, ДТ, ТС-1, кадастровый номер 50:00:0000000:1061 согласно сведениям ЕГРН.



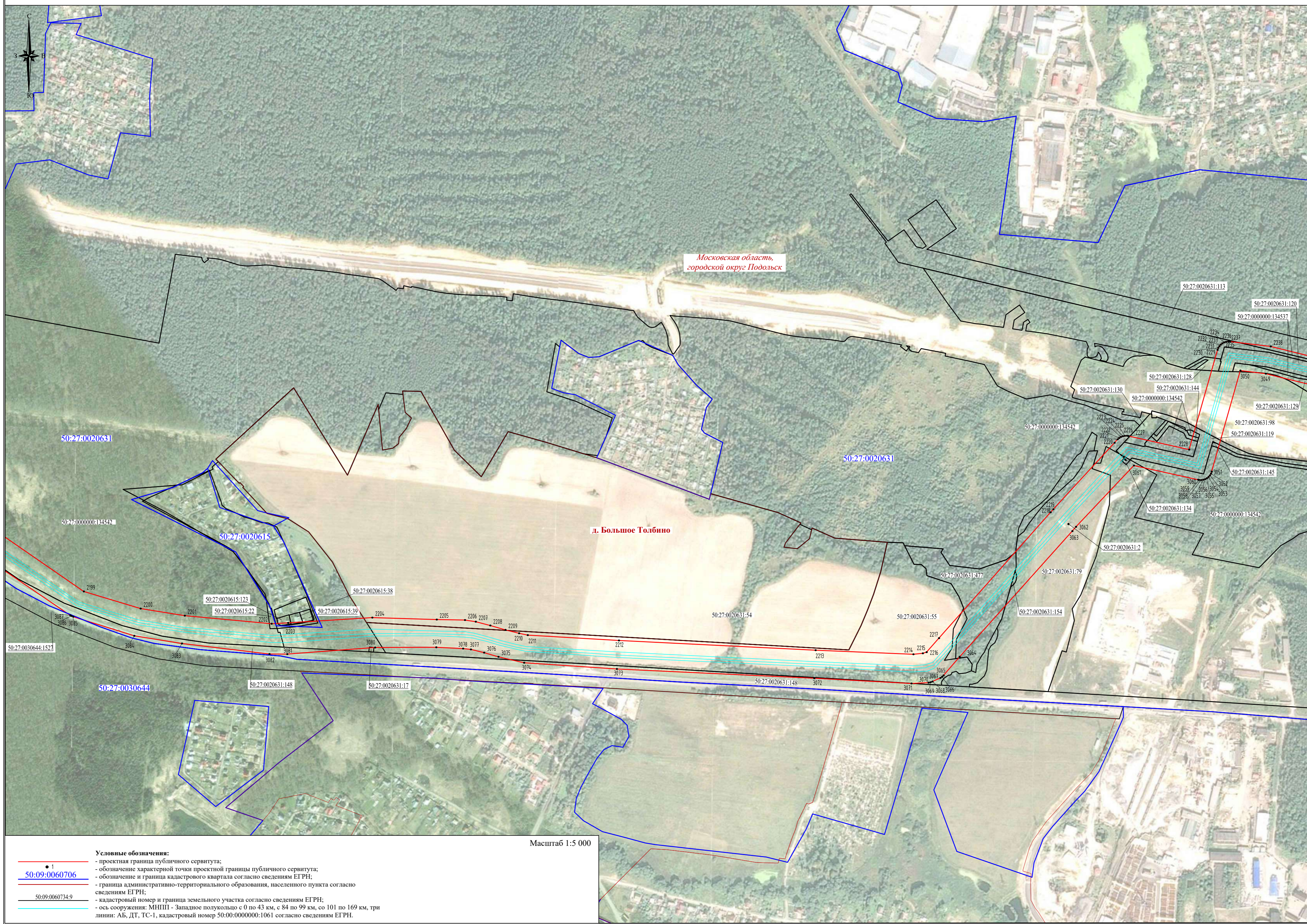
Московская область,
городской округ Подольск

д. Никулино

д. Лучинское

Масштаб 1:5 000

- Условные обозначения:**
- проектная граница публичного сервитута;
 - обозначение характерной точки проектной границы публичного сервитута;
 - обозначение и граница кадастрового квартала согласно сведениям ЕГРН;
 - граница административно-территориального образования, населенного пункта согласно сведениям ЕГРН;
 - кадастровый номер и граница земельного участка согласно сведениям ЕГРН;
 - ось сооружения: МНПП - Западное полукольцо с 0 по 43 км, с 84 по 99 км, со 101 по 169 км, три линии: АБ, ДТ, ТС-1, кадастровый номер 50:00:0000000:1061 согласно сведениям ЕГРН.

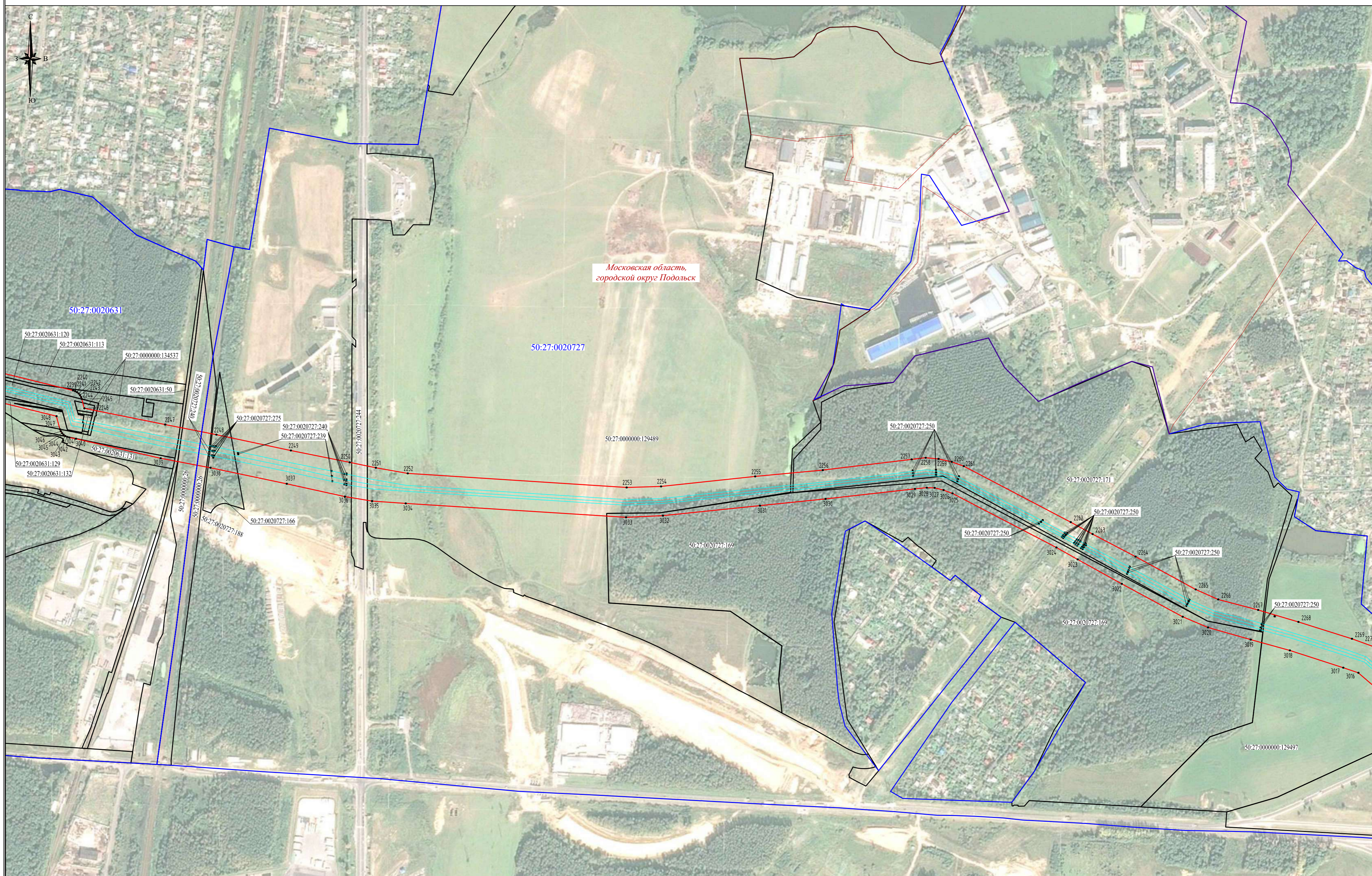


Московская область,
городской округ Подольск

д. Большое Толбино

Масштаб 1:5 000

- Условные обозначения:**
- проектная граница публичного сервитута;
 - обозначение характерной точки проектной границы публичного сервитута;
 - обозначение и граница кадастрового квартала согласно сведениям ЕГРН;
 - граница административно-территориального образования, населенного пункта согласно сведениям ЕГРН;
 - кадастровый номер и граница земельного участка согласно сведениям ЕГРН;
 - ось сооружения: МНПП - Западное полукольцо с 0 по 43 км, с 84 по 99 км, со 101 по 169 км, три линии: АБ, ДТ, ТС-1, кадастровый номер 50:00:0000000:1061 согласно сведениям ЕГРН.



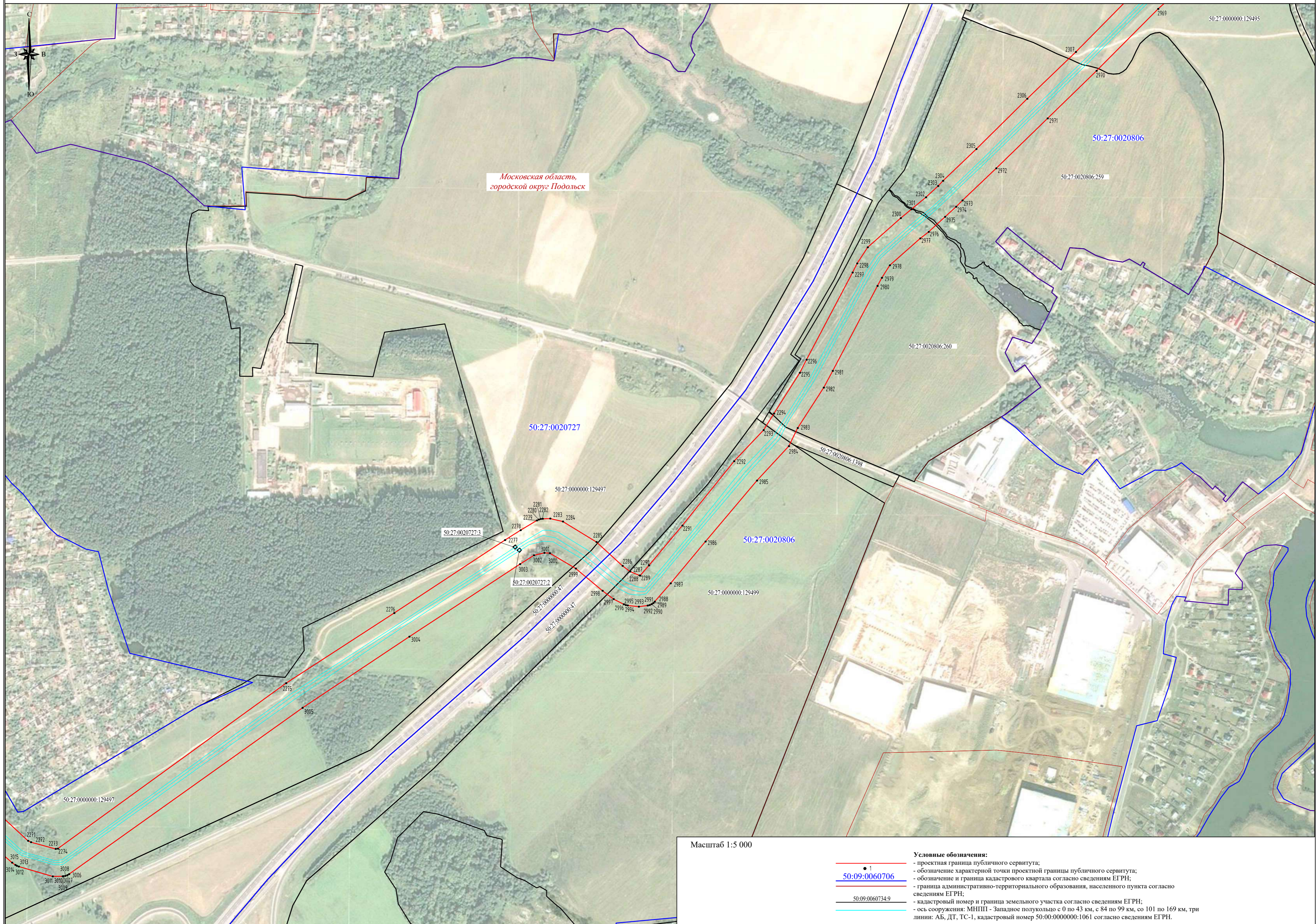
Московская область,
городской округ Подольск

50:27:0020727

50:27:0020631

Масштаб 1:5 000

- Условные обозначения:**
- 1 - проектная граница публичного сервитута;
 - 1 - обозначение характерной точки проектной границы публичного сервитута;
 - 50:09:0060706 - обозначение и граница кадастрового квартала согласно сведениям ЕГРН;
 - 50:09:0060734:9 - граница административно-территориального образования, населенного пункта согласно сведениям ЕГРН;
 - 50:27:0000000:26 - кадастровый номер и граница земельного участка согласно сведениям ЕГРН;
 - 50:27:0000000:1061 - ось сооружения: МНПП - Западное полукольцо с 0 по 43 км, с 84 по 99 км, со 101 по 169 км, три линии: АБ, ДТ, ТС-1, кадастровый номер 50:00:0000000:1061 согласно сведениям ЕГРН.



Московская область,
городской округ Подольск

50:27:0020727

50:27:0020727.3

50:27:0020727.2

50:27:0000000:129497

50:27:0000000:129499

50:27:0020806

50:27:0020806.1398

50:27:0020806

50:27:0020806.259

50:27:0020806.260

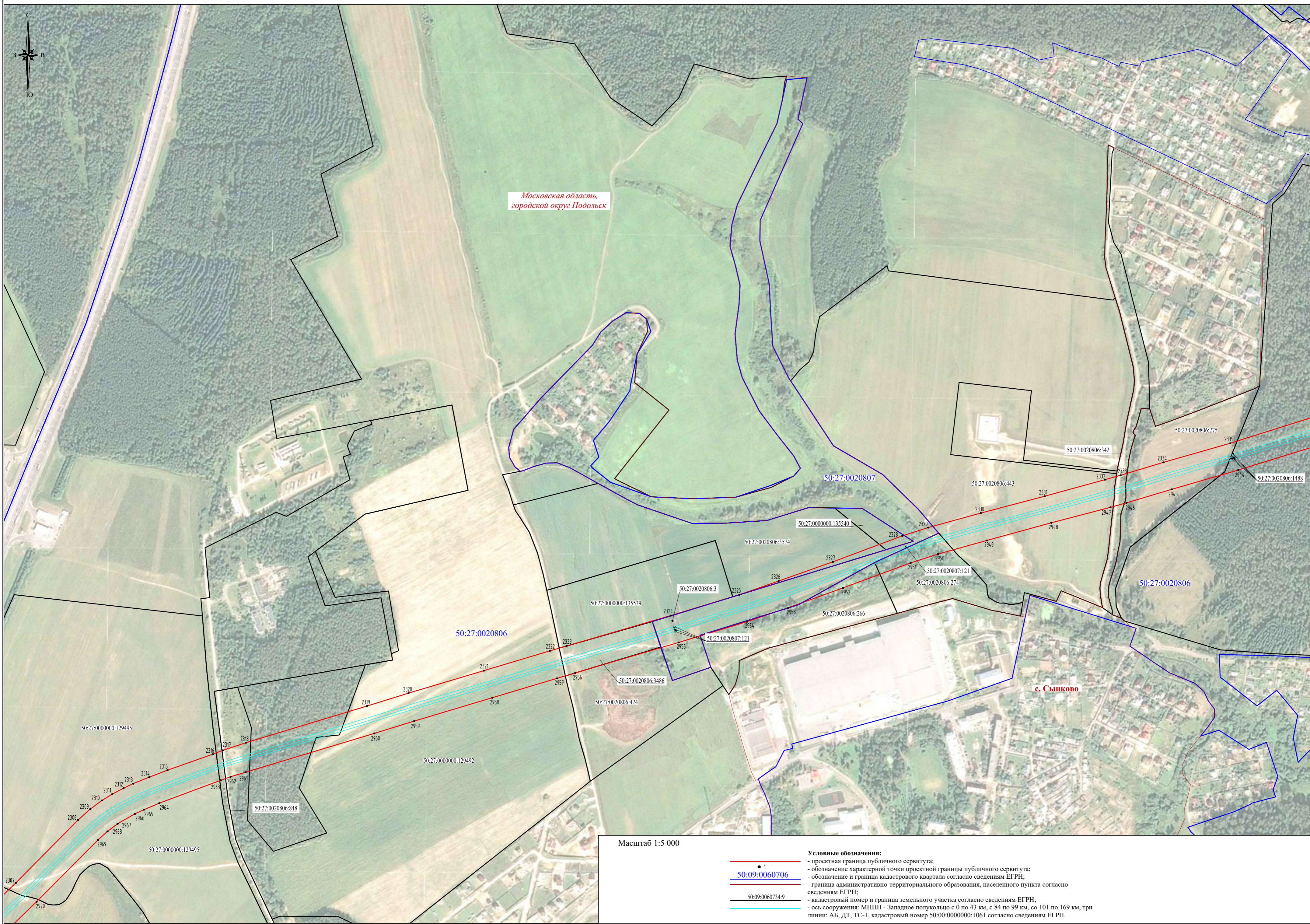
50:27:0000000:129497

Масштаб 1:5 000

● 1
50:09:0060706

50:09:0060734:9

- Условные обозначения:**
- проектная граница публичного сервитута;
 - обозначение характерной точки проектной границы публичного сервитута;
 - обозначение и граница кадастрового квартала согласно сведениям ЕГРН;
 - граница административно-территориального образования, населенного пункта согласно сведениям ЕГРН;
 - кадастровый номер и граница земельного участка согласно сведениям ЕГРН;
 - ось сооружения: МНПП - Западное полукольцо с 0 по 43 км, с 84 по 99 км, со 101 по 169 км, три линии: АБ, ДТ, ТС-1, кадастровый номер 50:00:0000000:1061 согласно сведениям ЕГРН.

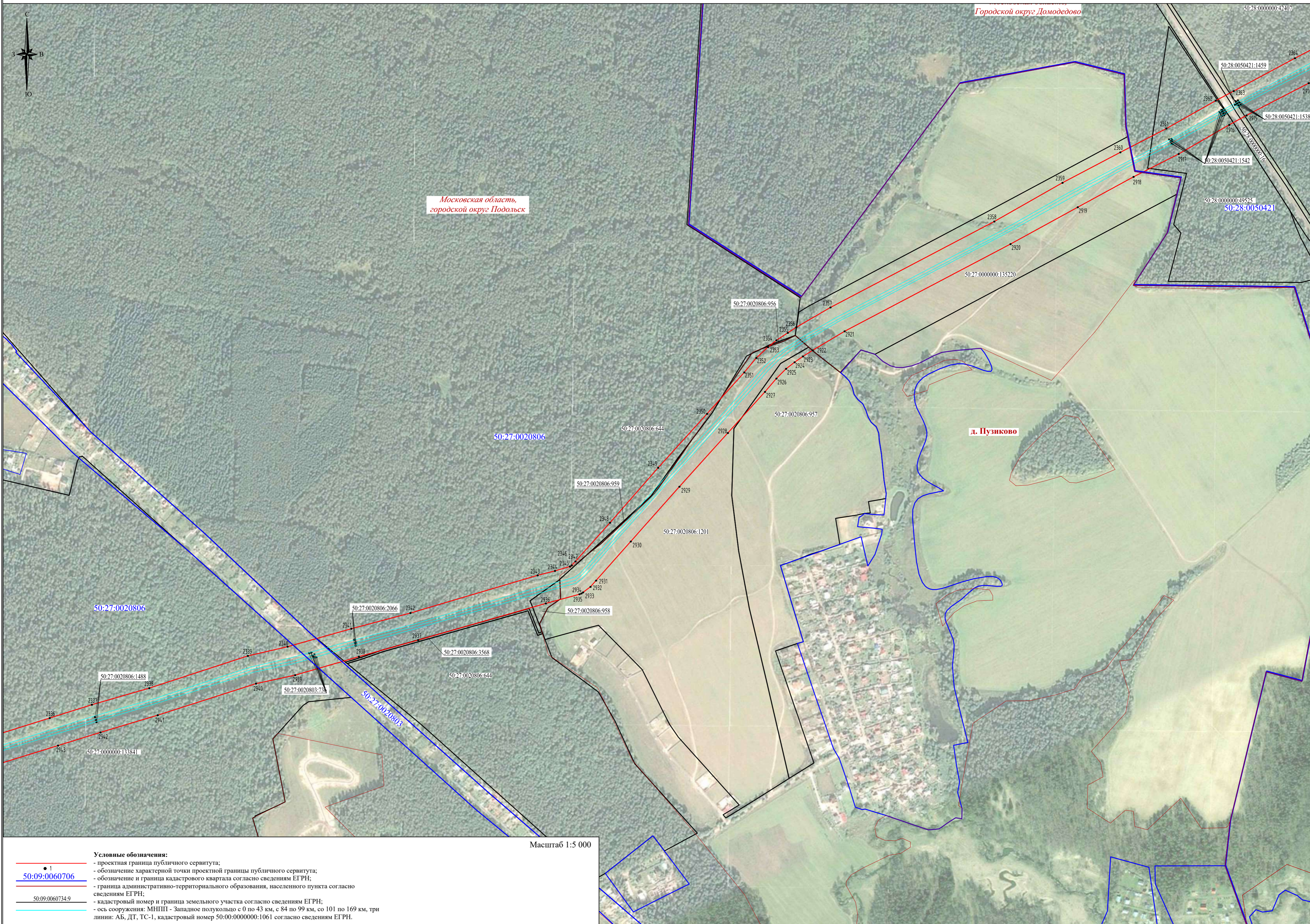


Московская область,
городской округ Подольск

с. Сырково

Масштаб 1:5 000

- Условные обозначения:**
- проектная граница публичного сервитута;
 - обозначение характерной точки проектной границы публичного сервитута;
 - обозначение и граница кадастрового квартала согласно сведениям ЕГРН;
 - граница административно-территориального образования, населенного пункта согласно сведениям ЕГРН;
 - кадастровый номер и граница земельного участка согласно сведениям ЕГРН;
 - ось сооружения: МНПП - Западное полукольцо с 0 по 43 км, с 84 по 99 км, со 101 по 169 км, три линии: АБ, ДТ, ТС-1, кадастровый номер 50:00:0000000:1061 согласно сведениям ЕГРН.



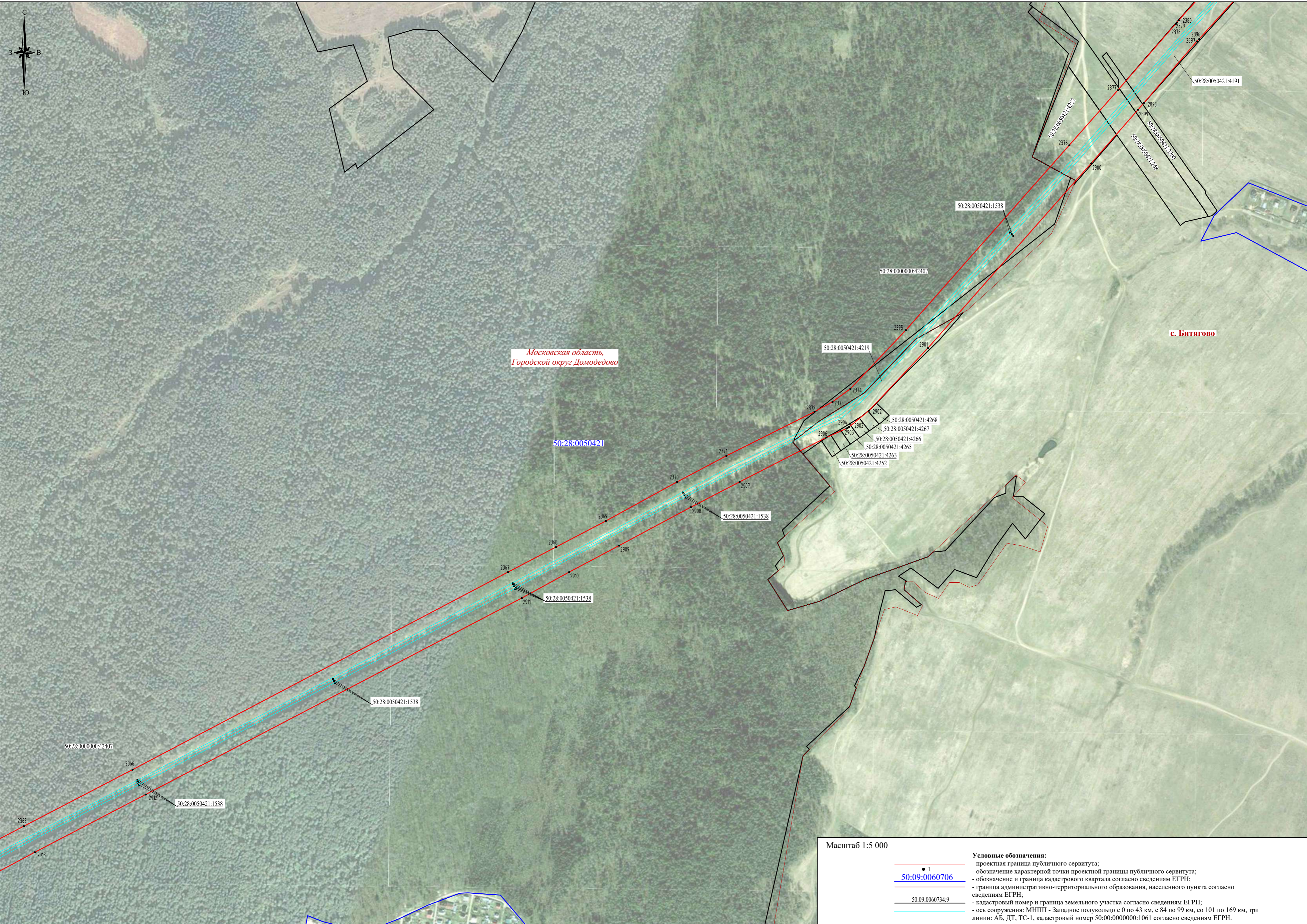
Московская область,
городской округ Подольск

Городской округ Домодедово

д. Пузиково

Масштаб 1:5 000

- Условные обозначения:**
- проектная граница публичного сервитута;
 - обозначение характерной точки проектной границы публичного сервитута;
 - обозначение и граница кадастрового квартала согласно сведениям ЕГРН;
 - граница административно-территориального образования, населенного пункта согласно сведениям ЕГРН;
 - кадастровый номер и граница земельного участка согласно сведениям ЕГРН;
 - ось сооружения: МНПП - Западное полукольцо с 0 по 43 км, с 84 по 99 км, со 101 по 169 км, три линии: АБ, ДТ, ТС-1, кадастровый номер 50:00:0000000:1061 согласно сведениям ЕГРН.

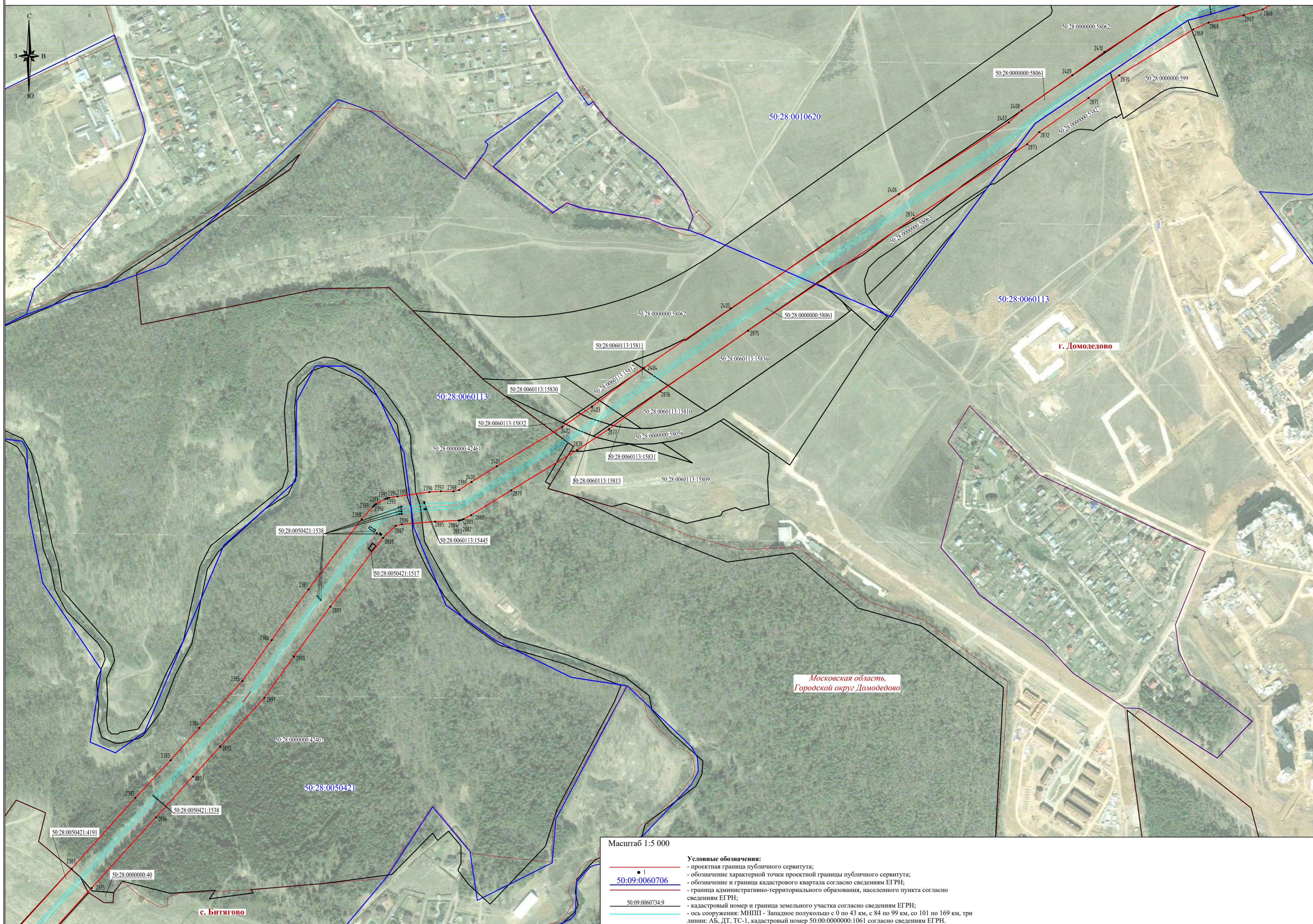


Московская область,
Городской округ Домодедово

с. Битягово

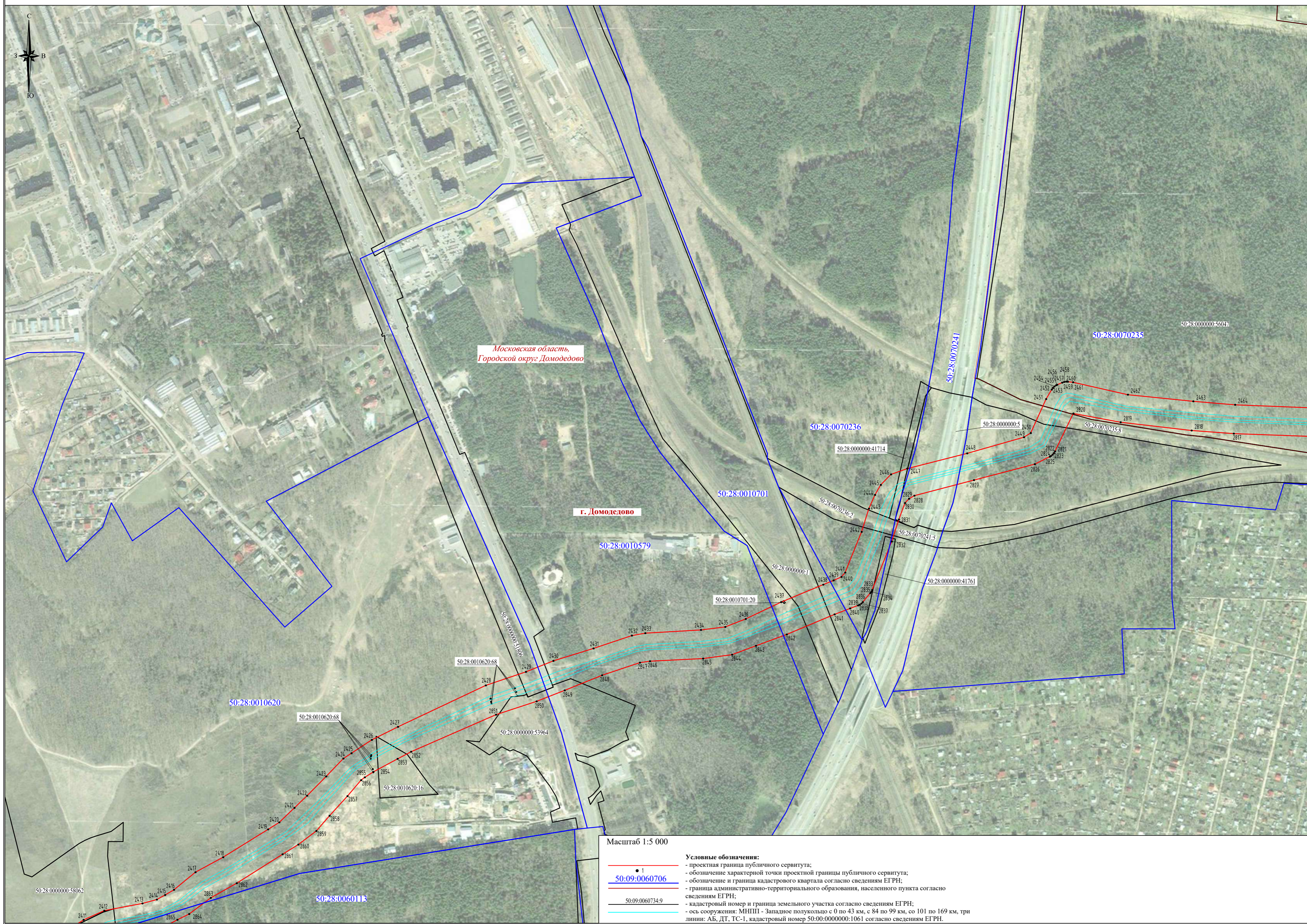
Масштаб 1:5 000

- Условные обозначения:**
- проектная граница публичного сервитута;
 - обозначение характерной точки проектной границы публичного сервитута;
 - обозначение и граница кадастрового квартала согласно сведениям ЕГРН;
 - граница административно-территориального образования, населенного пункта согласно сведениям ЕГРН;
 - кадастровый номер и граница земельного участка согласно сведениям ЕГРН;
 - ось сооружения: МНПП - Западное полукольцо с 0 по 43 км, с 84 по 99 км, со 101 по 169 км, три линии: АБ, ДТ, ТС-1, кадастровый номер 50:00:0000000:1061 согласно сведениям ЕГРН.



Масштаб 1:5 000

- Условные обозначения:**
- проектная граница публичного сервитута;
 - обозначение и граница кадастровой границы публичного сервитута;
 - обозначение и граница кадастрового квартала согласно сведениям ЕГРН;
 - граница административно-территориального образования, населенного пункта согласно сведениям ЕГРН;
 - кадастровый номер и граница земельного участка согласно сведениям ЕГРН;
 - ось сооружения: МНПП - Западное полукольцо с 0 по 43 км, с 84 по 99 км, со 101 по 169 км, три линии: АБ, ДТ, ТС-1, кадастровый номер 50:00:0000000:1061 согласно сведениям ЕГРН.

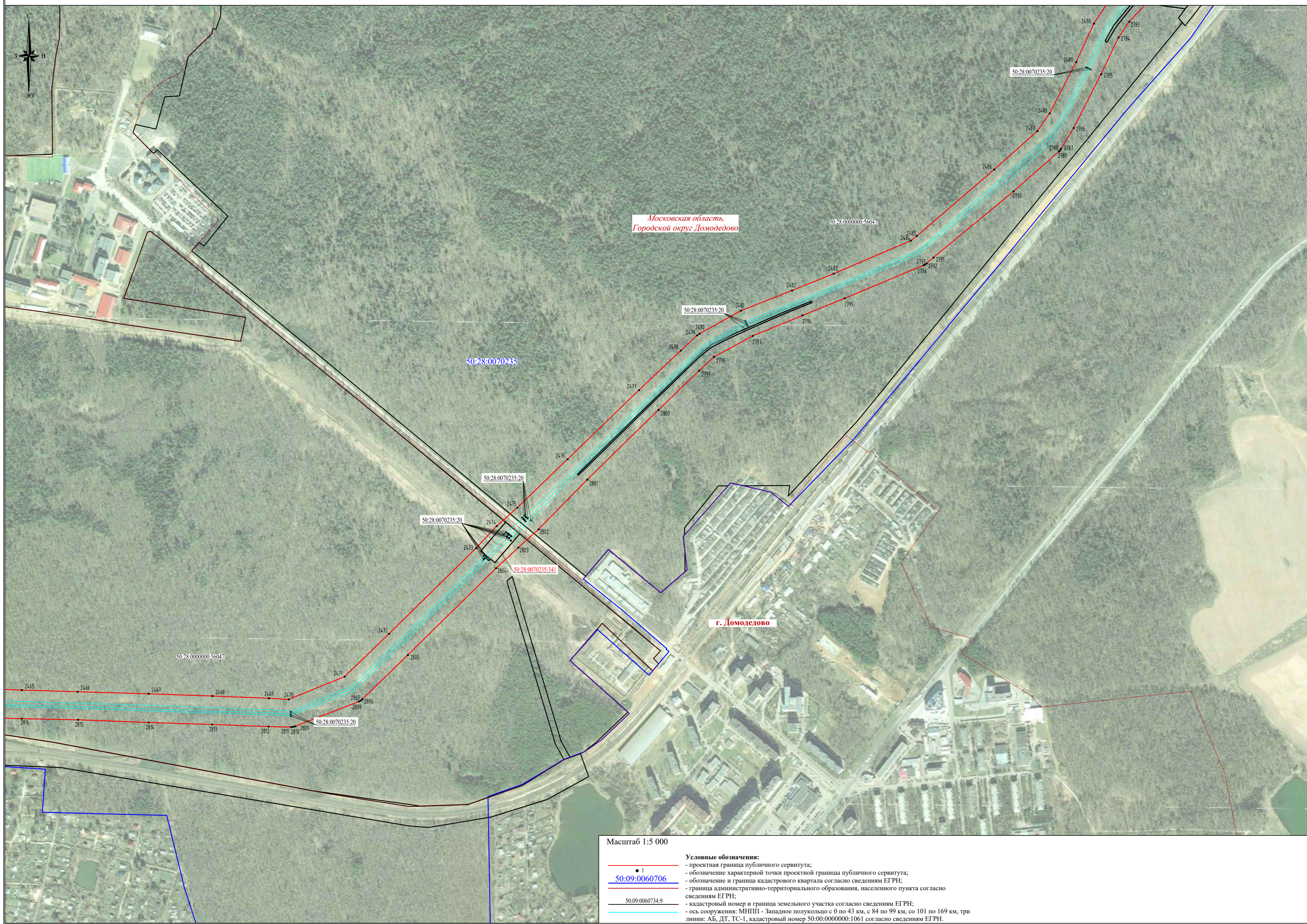


Московская область,
Городской округ Домодедово

г. Домодедово

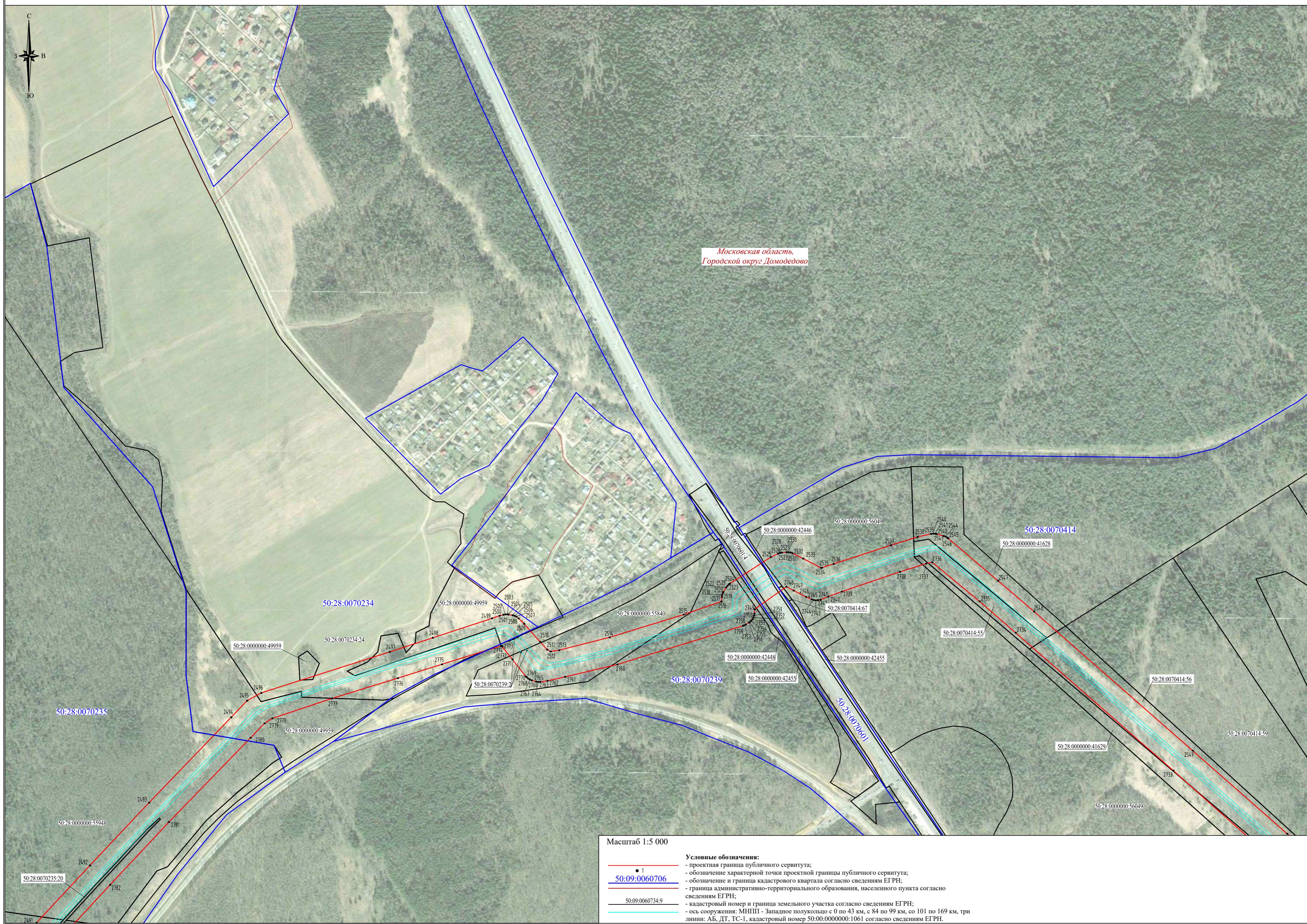
Масштаб 1:5 000

- Условные обозначения:**
- проектная граница публичного сервитута;
 - — обозначение характерной точки проектной границы публичного сервитута;
 - обозначение и граница кадастрового квартала согласно сведениям ЕГРН;
 - граница административно-территориального образования, населенного пункта согласно сведениям ЕГРН;
 - кадастровый номер и граница земельного участка согласно сведениям ЕГРН;
 - ось сооружения: МНПП - Западное полукольцо с 0 по 43 км, с 84 по 99 км, со 101 по 169 км, три линии: АБ, ДТ, ТС-1, кадастровый номер 50:00:0000000:1061 согласно сведениям ЕГРН.



Масштаб 1:5 000

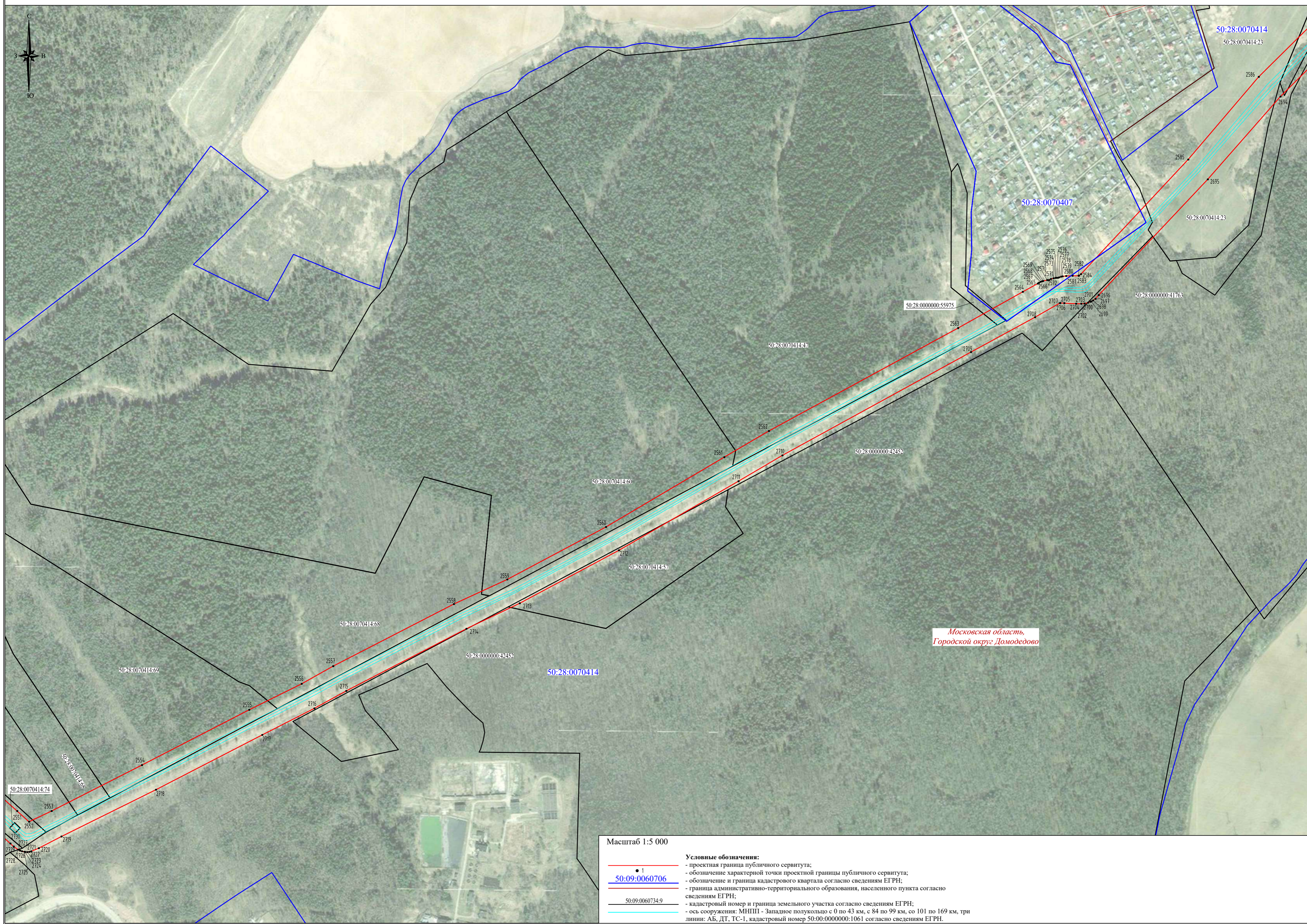
- Условные обозначения:**
- проектная граница публичного сервитута;
 - обозначение характерной точки проектной границы публичного сервитута;
 - обозначение и граница кадастрового квартала согласно сведениям ЕГРН;
 - граница административно-территориального образования, населенного пункта согласно сведениям ЕГРН;
 - кадастровый номер и граница земельного участка согласно сведениям ЕГРН;
 - ось сооружения: МНПП - Западное полукольцо с 0 по 43 км, с 84 по 99 км, со 101 по 169 км, три линии: АБ, ДТ, ТС-1, кадастровый номер 50:00:0000000:1061 согласно сведениям ЕГРН.



Московская область,
Городской округ Домодедово

Масштаб 1:5 000

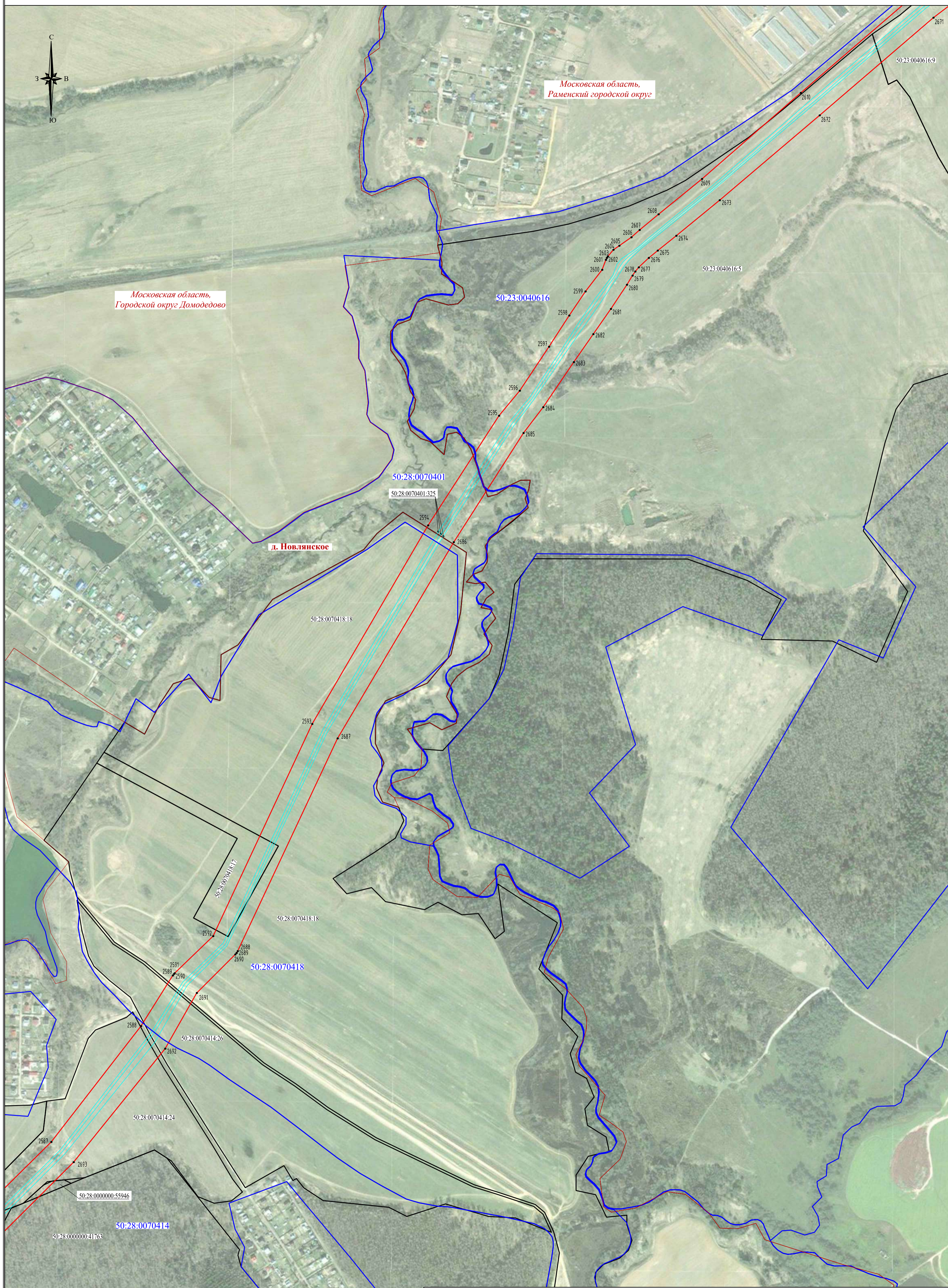
- Условные обозначения:**
- проектная граница публичного сервитута;
 - 1 — обозначение характерной точки проектной границы публичного сервитута;
 - 50:09:0060706 — обозначение и граница кадастрового квартала согласно сведениям ЕГРН;
 - 50:09:0060734:9 — граница административно-территориального образования, населенного пункта согласно сведениям ЕГРН;
 - кадастровый номер и граница земельного участка согласно сведениям ЕГРН;
 - ось сооружения: МНШП - Западное полукольцо с 0 по 43 км, с 84 по 99 км, со 101 по 169 км, три линии: АБ, ДТ, ТС-1, кадастровый номер 50:00:0000000:1061 согласно сведениям ЕГРН.



Московская область,
Городской округ Домодедово

Масштаб 1:5 000

- Условные обозначения:**
- проектная граница публичного сервитута;
 - обозначение характерной точки проектной границы публичного сервитута;
 - обозначение и граница кадастрового квартала согласно сведениям ЕГРН;
 - граница административно-территориального образования, населенного пункта согласно сведениям ЕГРН;
 - кадастровый номер и граница земельного участка согласно сведениям ЕГРН;
 - ось сооружения: МНПП - Западное полукольцо с 0 по 43 км, с 84 по 99 км, со 101 по 169 км, три линии: АБ, ДТ, ТС-1, кадастровый номер 50:00:0000000:1061 согласно сведениям ЕГРН.



Масштаб 1:5 000

- Условные обозначения:**
- проектная граница публично сервитута;
 - обозначение характерной точки проектной границы публично сервитута;
 - обозначение и граница кадастрового квартала согласно сведениям ЕГРН;
 - граница административно-территориального образования, населенного пункта согласно сведениям ЕГРН;
 - кадастровый номер и граница земельного участка согласно сведениям ЕГРН;
 - ось сооружения: МНПП - Западное полукольцо с 0 по 43 км, с 84 по 99 км, со 101 по 169 км, три линии: АБ, ДТ, ТС-1, кадастровый номер 50:00:0000000:1061 согласно сведениям ЕГРН.



Масштаб 1:5 000

- Условные обозначения:**
- проектная граница публичного сервитута;
 - обозначение характерной точки проектной границы публичного сервитута;
 - обозначение и граница кадастрового квартала согласно сведениям ЕГРН;
 - граница административно-территориального образования, населенного пункта согласно сведениям ЕГРН;
 - кадастровый номер и граница земельного участка согласно сведениям ЕГРН;
 - ось сооружения: МНПП - Западное полукольцо с 0 по 43 км, с 84 по 99 км, со 101 по 169 км, три линии: АБ, ДТ, ТС-1, кадастровый номер 50:00:0000000:1061 согласно сведениям ЕГРН.